









Раздел 4
План границ объекта



Масштаб 1:500

Используемые условные знаки и обозначения:

-  - Существующая часть границы, имеющиеся в ГКН сведения о которой достаточны для определения ее местоположения
-  - Граница кадастрового квартала
-  - Вновь образованная часть границы публичного сервитута
-  н6 - Характерная точка границы зоны устанавливаемого публичного сервитута
-  61:26:0600017 - Номер кадастрового квартала
-  :123 - Кадастровый номер земельного участка, сведения о котором внесены в ЕГРН
-  - Проектное местоположение инженерного сооружения
-  - Границы земельных участков, попадающих в зону публичного сервитута

Подпись _____ Дата « ____ » _____ 20 ____ г.

Место для оттиска печати (при наличии) лица, составившего описание местоположения границ объекта