

ОПИСАНИЕ МЕСТОПОЛОЖЕНИЯ ГРАНИЦ

Публичный сервитут для использования земель и земельных участков в целях эксплуатации линейного объекта системы газоснабжения федерального значения: "Производственно-технологический комплекс газопровод-отвод и АГРС к г. Калач-на-Дону"

(наименование объекта, местоположение границ которого описано (далее - объект))

Раздел 1

Сведения об объекте		
№ п/п	Характеристики объекта	Описание характеристик
1	2	3
1	Местоположение объекта	Волгоградская область, Калачевский м.р-н, Калачевское г.п., Волгоградская область, Калачевский м.р-н, Ильевское с.п., Волгоградская область, Калачевский м.р-н, Мариновское с.п., Волгоградская область, Городищенский м.р-н, Карповское с.п., Волгоградская область, Городищенский м.р-н, Новорогачинское г.п., Волгоградская область, Городищенский м.р-н, Новорогачинское г.п., Новый Рогачик рп.
2	Площадь объекта \pm величина погрешности определения площади ($P \pm \Delta P$)	$2\,539\,837\text{ м}^2 \pm 558\text{ м}^2$
3	Иные характеристики объекта	Публичный сервитут для использования земель и земельных участков в целях эксплуатации линейного объекта системы газоснабжения федерального значения: "Производственно-технологический комплекс газопровод-отвод и АГРС к г. Калач-на-Дону" в соответствии с пунктом 3 статьи 3.6 Федерального закона от 25.10.2001 № 137-ФЗ «О введении в действие Земельного кодекса Российской Федерации» Срок публичного сервитута: 49 лет. Обладатель публичного сервитута: ПАО "Газпром", ИНН -7736050003, ОГРН - 1027700070518. Почтовый адрес правообладателя: БОКС 1255, Санкт-Петербург, 200961. Адрес электронной почты: gazprom@gazprom.ru. Телефон: 8(812)413-74-44.

Раздел 2

Сведения о местоположении границ объекта

1. Система координат МСК-34 зона 1

2. Сведения о характерных точках границ объекта

Обозначение характерных точек границ	Координаты, м		Метод определения координат характерной точки	Средняя квадратическая погрешность положения характерной точки (Mt), м	Описание обозначения точки на местности (при наличии)
	X	Y			
1	2	3	4	5	6
1	476 714,19	1 341 993,22	Аналитический метод	0,10	-
612	476 716,85	1 342 037,46	Аналитический метод	0,10	-
611	476 718,42	1 342 044,73	Аналитический метод	0,10	-
610	476 837,73	1 342 357,24	Аналитический метод	0,10	-
609	476 766,55	1 342 326,99	Аналитический метод	0,10	-
608	476 761,59	1 342 326,31	Аналитический метод	0,10	-
607	476 756,98	1 342 328,24	Аналитический метод	0,10	-
606	476 753,99	1 342 332,25	Аналитический метод	0,10	-
605	476 753,45	1 342 337,22	Аналитический метод	0,10	-
604	476 755,51	1 342 341,78	Аналитический метод	0,10	-
603	476 759,11	1 342 344,47	Аналитический метод	0,10	-
602	476 830,71	1 342 374,90	Аналитический метод	0,10	-
601	476 840,14	1 342 381,62	Аналитический метод	0,10	-
600	476 844,83	1 342 383,35	Аналитический метод	0,10	-
599	476 849,75	1 342 382,46	Аналитический метод	0,10	-
598	476 852,41	1 342 380,16	Аналитический метод	0,10	-
597	476 857,26	1 342 383,28	Аналитический метод	0,10	-
596	476 864,51	1 342 385,49	Аналитический метод	0,10	-
595	477 351,93	1 342 399,01	Аналитический метод	0,10	-
594	477 773,88	1 342 534,80	Аналитический метод	0,10	-
593	477 930,12	1 342 969,90	Аналитический метод	0,10	-
592	477 996,78	1 343 138,28	Аналитический метод	0,10	-
591	478 315,55	1 343 865,01	Аналитический метод	0,10	-
590	478 467,68	1 344 229,62	Аналитический метод	0,10	-
589	478 833,73	1 345 101,49	Аналитический метод	0,10	-
588	478 841,44	1 345 128,06	Аналитический метод	0,10	-
587	478 845,46	1 345 163,48	Аналитический метод	0,10	-
586	478 844,77	1 345 165,50	Аналитический метод	0,10	-
585	478 845,79	1 345 168,66	Аналитический метод	0,10	-
584	478 847,63	1 345 169,49	Аналитический метод	0,10	-
583	478 863,24	1 345 195,64	Аналитический метод	0,10	-
582	478 876,46	1 345 226,46	Аналитический метод	0,10	-
581	479 055,26	1 345 646,94	Аналитический метод	0,10	-
580	479 230,25	1 346 058,75	Аналитический метод	0,10	-
579	479 438,28	1 346 560,78	Аналитический метод	0,10	-
578	479 440,01	1 346 567,56	Аналитический метод	0,10	-
577	479 822,08	1 347 489,77	Аналитический метод	0,10	-
576	479 914,45	1 347 710,20	Аналитический метод	0,10	-
575	479 977,78	1 347 892,53	Аналитический метод	0,10	-
574	480 286,14	1 348 633,13	Аналитический метод	0,10	-
573	480 516,41	1 349 161,20	Аналитический метод	0,10	-
572	480 751,03	1 349 694,06	Аналитический метод	0,10	-
571	480 717,94	1 349 903,12	Аналитический метод	0,10	-
570	481 009,83	1 350 633,50	Аналитический метод	0,10	-
569	481 287,78	1 351 299,94	Аналитический метод	0,10	-
568	481 451,13	1 351 667,32	Аналитический метод	0,10	-
567	481 474,28	1 351 723,03	Аналитический метод	0,10	-

Раздел 2

Сведения о местоположении границ объекта

1	2	3	4	5	6
566	481 501,50	1 351 793,62	Аналитический метод	0,10	-
565	481 531,15	1 351 858,64	Аналитический метод	0,10	-
564	481 582,98	1 351 990,73	Аналитический метод	0,10	-
563	481 696,92	1 352 263,53	Аналитический метод	0,10	-
562	481 748,98	1 352 376,93	Аналитический метод	0,10	-
561	481 739,05	1 353 198,02	Аналитический метод	0,10	-
560	481 685,18	1 353 757,40	Аналитический метод	0,10	-
559	481 640,82	1 354 169,13	Аналитический метод	0,10	-
558	481 634,15	1 354 264,66	Аналитический метод	0,10	-
557	481 594,61	1 354 705,87	Аналитический метод	0,10	-
556	481 594,80	1 354 711,79	Аналитический метод	0,10	-
555	481 667,47	1 355 183,59	Аналитический метод	0,10	-
554	481 672,07	1 355 194,57	Аналитический метод	0,10	-
553	482 132,38	1 355 879,77	Аналитический метод	0,10	-
552	482 133,15	1 355 972,09	Аналитический метод	0,10	-
551	482 125,98	1 356 004,16	Аналитический метод	0,10	-
550	482 097,98	1 356 092,89	Аналитический метод	0,10	-
549	482 068,29	1 356 180,67	Аналитический метод	0,10	-
548	481 803,07	1 357 048,41	Аналитический метод	0,10	-
547	481 651,70	1 357 630,92	Аналитический метод	0,10	-
546	481 510,50	1 357 905,53	Аналитический метод	0,10	-
545	481 447,87	1 358 017,41	Аналитический метод	0,10	-
544	481 436,83	1 358 033,32	Аналитический метод	0,10	-
543	481 408,78	1 358 090,64	Аналитический метод	0,10	-
542	481 243,24	1 358 428,27	Аналитический метод	0,10	-
541	481 230,43	1 358 456,29	Аналитический метод	0,10	-
540	481 178,75	1 358 424,95	Аналитический метод	0,10	-
539	481 125,71	1 358 392,77	Аналитический метод	0,10	-
538	481 102,50	1 358 377,81	Аналитический метод	0,10	-
537	481 040,72	1 358 340,23	Аналитический метод	0,10	-
536	480 978,94	1 358 302,65	Аналитический метод	0,10	-
535	480 928,48	1 358 272,39	Аналитический метод	0,10	-
534	480 871,97	1 358 238,16	Аналитический метод	0,10	-
533	480 871,03	1 358 237,89	Аналитический метод	0,10	-
532	480 870,12	1 358 238,10	Аналитический метод	0,10	-
531	480 869,42	1 358 238,72	Аналитический метод	0,10	-
530	480 869,09	1 358 239,74	Аналитический метод	0,10	-
529	480 869,34	1 358 240,73	Аналитический метод	0,10	-
528	480 870,01	1 358 241,42	Аналитический метод	0,10	-
527	480 926,52	1 358 275,64	Аналитический метод	0,10	-
526	480 976,98	1 358 305,91	Аналитический метод	0,10	-
525	481 038,74	1 358 343,47	Аналитический метод	0,10	-
524	481 100,48	1 358 381,03	Аналитический метод	0,10	-
523	481 123,69	1 358 395,99	Аналитический метод	0,10	-
522	481 176,77	1 358 428,19	Аналитический метод	0,10	-
521	481 228,84	1 358 459,77	Аналитический метод	0,10	-
520	481 113,27	1 358 712,47	Аналитический метод	0,10	-
519	481 040,71	1 358 882,76	Аналитический метод	0,10	-
518	480 816,00	1 359 135,43	Аналитический метод	0,10	-
517	480 724,24	1 359 234,72	Аналитический метод	0,10	-
516	480 632,11	1 359 344,01	Аналитический метод	0,10	-
515	480 561,57	1 359 422,24	Аналитический метод	0,10	-
514	480 469,54	1 359 523,81	Аналитический метод	0,10	-
513	480 309,62	1 359 688,31	Аналитический метод	0,10	-
512	480 055,51	1 359 947,08	Аналитический метод	0,10	-

Раздел 2

Сведения о местоположении границ объекта					
1	2	3	4	5	6
511	479 991,54	1 360 016,64	Аналитический метод	0,10	-
510	479 936,13	1 360 099,64	Аналитический метод	0,10	-
509	479 871,64	1 360 138,61	Аналитический метод	0,10	-
508	479 863,15	1 360 147,25	Аналитический метод	0,10	-
507	479 754,02	1 360 334,94	Аналитический метод	0,10	-
506	479 526,91	1 360 794,77	Аналитический метод	0,10	-
505	479 469,97	1 360 885,40	Аналитический метод	0,10	-
504	479 402,76	1 360 952,37	Аналитический метод	0,10	-
503	479 360,51	1 360 983,43	Аналитический метод	0,10	-
502	479 342,36	1 360 993,83	Аналитический метод	0,10	-
501	479 323,15	1 361 006,35	Аналитический метод	0,10	-
500	479 302,02	1 361 015,18	Аналитический метод	0,10	-
499	479 252,78	1 361 044,79	Аналитический метод	0,10	-
498	479 234,74	1 361 048,39	Аналитический метод	0,10	-
497	479 224,10	1 361 053,39	Аналитический метод	0,10	-
496	479 136,18	1 361 124,85	Аналитический метод	0,10	-
495	479 067,23	1 361 189,93	Аналитический метод	0,10	-
494	479 026,11	1 361 234,08	Аналитический метод	0,10	-
493	479 000,91	1 361 254,86	Аналитический метод	0,10	-
492	478 928,99	1 361 346,94	Аналитический метод	0,10	-
491	478 924,42	1 361 357,02	Аналитический метод	0,10	-
490	478 924,95	1 361 368,67	Аналитический метод	0,10	-
489	478 985,45	1 361 571,88	Аналитический метод	0,10	-
488	479 079,18	1 361 796,37	Аналитический метод	0,10	-
487	479 196,36	1 361 995,46	Аналитический метод	0,10	-
486	479 264,18	1 362 161,46	Аналитический метод	0,10	-
485	479 288,51	1 362 282,00	Аналитический метод	0,10	-
484	479 337,23	1 362 460,07	Аналитический метод	0,10	-
483	479 486,36	1 363 024,44	Аналитический метод	0,10	-
482	479 594,25	1 363 402,83	Аналитический метод	0,10	-
481	479 849,06	1 364 340,46	Аналитический метод	0,10	-
480	480 111,23	1 365 549,91	Аналитический метод	0,10	-
479	480 175,77	1 365 742,26	Аналитический метод	0,10	-
478	480 180,25	1 365 748,89	Аналитический метод	0,10	-
477	480 187,15	1 365 754,78	Аналитический метод	0,10	-
476	480 194,16	1 365 757,19	Аналитический метод	0,10	-
475	480 201,95	1 365 758,49	Аналитический метод	0,10	-
474	480 395,84	1 365 731,49	Аналитический метод	0,10	-
473	480 432,21	1 365 723,98	Аналитический метод	0,10	-
472	480 511,15	1 365 706,10	Аналитический метод	0,10	-
471	480 531,80	1 365 699,22	Аналитический метод	0,10	-
470	480 539,94	1 365 698,54	Аналитический метод	0,10	-
469	480 547,04	1 365 697,25	Аналитический метод	0,10	-
468	480 695,48	1 365 657,15	Аналитический метод	0,10	-
467	480 733,73	1 365 653,38	Аналитический метод	0,10	-
466	481 116,12	1 365 706,66	Аналитический метод	0,10	-
465	481 164,65	1 365 712,38	Аналитический метод	0,10	-
464	481 209,38	1 365 719,05	Аналитический метод	0,10	-
463	481 251,73	1 365 725,06	Аналитический метод	0,10	-
462	481 285,35	1 365 729,95	Аналитический метод	0,10	-
461	481 312,15	1 365 732,65	Аналитический метод	0,10	-
460	481 323,88	1 365 734,32	Аналитический метод	0,10	-
459	481 337,64	1 365 736,73	Аналитический метод	0,10	-
458	481 359,09	1 365 743,26	Аналитический метод	0,10	-
457	481 375,65	1 365 753,39	Аналитический метод	0,10	-

Раздел 2

Сведения о местоположении границ объекта

1	2	3	4	5	6
456	481 400,06	1 365 767,19	Аналитический метод	0,10	-
455	481 418,43	1 365 777,13	Аналитический метод	0,10	-
454	481 423,94	1 365 779,75	Аналитический метод	0,10	-
453	481 436,07	1 365 784,70	Аналитический метод	0,10	-
452	481 443,85	1 365 787,62	Аналитический метод	0,10	-
451	481 455,62	1 365 791,39	Аналитический метод	0,10	-
450	481 468,43	1 365 796,25	Аналитический метод	0,10	-
449	481 494,51	1 365 810,62	Аналитический метод	0,10	-
448	481 503,05	1 365 817,26	Аналитический метод	0,10	-
447	481 510,61	1 365 825,70	Аналитический метод	0,10	-
446	481 518,55	1 365 835,51	Аналитический метод	0,10	-
445	481 524,16	1 365 840,55	Аналитический метод	0,10	-
444	481 677,02	1 365 946,82	Аналитический метод	0,10	-
443	481 678,01	1 365 947,47	Аналитический метод	0,10	-
442	482 230,76	1 366 293,24	Аналитический метод	0,10	-
441	482 791,75	1 366 646,85	Аналитический метод	0,10	-
440	483 023,57	1 366 847,28	Аналитический метод	0,10	-
439	483 698,38	1 367 504,37	Аналитический метод	0,10	-
438	483 701,70	1 367 518,49	Аналитический метод	0,10	-
437	483 712,72	1 367 549,48	Аналитический метод	0,10	-
436	483 760,34	1 367 806,34	Аналитический метод	0,10	-
435	483 778,77	1 368 005,47	Аналитический метод	0,10	-
434	483 825,59	1 368 414,81	Аналитический метод	0,10	-
433	483 851,12	1 368 643,15	Аналитический метод	0,10	-
432	483 886,52	1 368 980,32	Аналитический метод	0,10	-
431	483 956,58	1 369 731,42	Аналитический метод	0,10	-
430	484 015,45	1 370 127,12	Аналитический метод	0,10	-
429	484 044,97	1 370 486,88	Аналитический метод	0,10	-
428	484 072,34	1 370 624,67	Аналитический метод	0,10	-
427	484 002,30	1 370 822,43	Аналитический метод	0,10	-
426	483 906,49	1 371 090,69	Аналитический метод	0,10	-
425	483 849,19	1 371 242,98	Аналитический метод	0,10	-
424	483 773,48	1 371 444,66	Аналитический метод	0,10	-
423	483 707,44	1 371 620,60	Аналитический метод	0,10	-
422	483 344,77	1 372 590,34	Аналитический метод	0,10	-
421	483 094,49	1 372 923,41	Аналитический метод	0,10	-
420	482 466,10	1 373 283,34	Аналитический метод	0,10	-
419	482 460,15	1 373 288,17	Аналитический метод	0,10	-
418	482 327,58	1 373 457,05	Аналитический метод	0,10	-
417	482 027,41	1 373 856,08	Аналитический метод	0,10	-
416	481 659,54	1 374 187,19	Аналитический метод	0,10	-
415	481 654,74	1 374 193,14	Аналитический метод	0,10	-
414	481 651,11	1 374 202,10	Аналитический метод	0,10	-
413	481 638,50	1 374 212,06	Аналитический метод	0,10	-
412	481 535,06	1 374 520,25	Аналитический метод	0,10	-
411	481 220,58	1 375 382,44	Аналитический метод	0,10	-
410	480 879,29	1 376 489,17	Аналитический метод	0,10	-
409	480 798,15	1 376 966,30	Аналитический метод	0,10	-
408	480 755,31	1 377 190,92	Аналитический метод	0,10	-
407	480 753,44	1 377 229,36	Аналитический метод	0,10	-
406	480 699,33	1 377 547,70	Аналитический метод	0,10	-
405	480 648,89	1 377 849,43	Аналитический метод	0,10	-
404	480 647,13	1 377 858,32	Аналитический метод	0,10	-
403	480 500,72	1 378 054,64	Аналитический метод	0,10	-
402	480 497,85	1 378 059,64	Аналитический метод	0,10	-

Раздел 2

Сведения о местоположении границ объекта					
1	2	3	4	5	6
401	480 355,49	1 378 452,04	Аналитический метод	0,10	-
400	480 320,89	1 378 565,56	Аналитический метод	0,10	-
399	480 021,68	1 379 364,67	Аналитический метод	0,10	-
398	479 608,49	1 380 360,95	Аналитический метод	0,10	-
397	479 017,12	1 380 810,81	Аналитический метод	0,10	-
396	479 011,38	1 380 815,56	Аналитический метод	0,10	-
395	479 007,07	1 380 821,87	Аналитический метод	0,10	-
394	479 004,95	1 380 829,21	Аналитический метод	0,10	-
393	478 984,25	1 381 071,27	Аналитический метод	0,10	-
392	478 980,96	1 381 110,11	Аналитический метод	0,10	-
391	478 581,01	1 381 232,78	Аналитический метод	0,10	-
390	478 557,11	1 381 240,11	Аналитический метод	0,10	-
389	478 548,42	1 381 244,93	Аналитический метод	0,10	-
388	478 542,42	1 381 252,87	Аналитический метод	0,10	-
387	478 540,16	1 381 263,79	Аналитический метод	0,10	-
386	478 545,82	1 381 448,83	Аналитический метод	0,10	-
385	478 254,72	1 381 457,73	Аналитический метод	0,10	-
384	478 245,05	1 381 460,09	Аналитический метод	0,10	-
383	478 237,18	1 381 466,16	Аналитический метод	0,10	-
382	478 231,99	1 381 476,66	Аналитический метод	0,10	-
381	478 157,28	1 381 808,39	Аналитический метод	0,10	-
380	478 017,75	1 382 224,04	Аналитический метод	0,10	-
379	478 012,89	1 382 238,53	Аналитический метод	0,10	-
378	477 955,55	1 382 251,80	Аналитический метод	0,10	-
377	477 906,74	1 382 262,01	Аналитический метод	0,10	-
376	477 841,69	1 382 273,86	Аналитический метод	0,10	-
375	477 830,03	1 382 276,67	Аналитический метод	0,10	-
374	477 765,62	1 382 296,71	Аналитический метод	0,10	-
373	477 758,08	1 382 303,20	Аналитический метод	0,10	-
372	477 753,83	1 382 312,19	Аналитический метод	0,10	-
371	477 753,58	1 382 322,14	Аналитический метод	0,10	-
370	477 757,39	1 382 331,32	Аналитический метод	0,10	-
369	477 764,60	1 382 338,18	Аналитический метод	0,10	-
368	477 773,96	1 382 341,53	Аналитический метод	0,10	-
367	477 784,13	1 382 340,71	Аналитический метод	0,10	-
366	477 842,90	1 382 322,92	Аналитический метод	0,10	-
365	477 855,42	1 382 320,15	Аналитический метод	0,10	-
364	477 915,66	1 382 309,18	Аналитический метод	0,10	-
363	477 916,29	1 382 309,06	Аналитический метод	0,10	-
362	477 965,61	1 382 298,73	Аналитический метод	0,10	-
361	477 966,11	1 382 298,62	Аналитический метод	0,10	-
360	478 036,77	1 382 282,27	Аналитический метод	0,10	-
359	478 043,86	1 382 279,38	Аналитический метод	0,10	-
358	478 049,67	1 382 274,41	Аналитический метод	0,10	-
357	478 053,62	1 382 267,87	Аналитический метод	0,10	-
356	478 203,54	1 381 821,40	Аналитический метод	0,10	-
355	478 274,95	1 381 505,14	Аналитический метод	0,10	-
354	478 571,28	1 381 496,08	Аналитический метод	0,10	-
353	478 580,94	1 381 493,72	Аналитический метод	0,10	-
352	478 588,81	1 381 487,65	Аналитический метод	0,10	-
351	478 593,55	1 381 478,90	Аналитический метод	0,10	-
350	478 594,53	1 381 471,36	Аналитический метод	0,10	-
349	478 588,70	1 381 280,63	Аналитический метод	0,10	-
348	478 603,79	1 381 273,84	Аналитический метод	0,10	-
347	479 012,19	1 381 150,79	Аналитический метод	0,10	-

Раздел 2

Сведения о местоположении границ объекта

1	2	3	4	5	6
346	479 018,78	1 381 146,91	Аналитический метод	0,10	-
345	479 023,82	1 381 141,16	Аналитический метод	0,10	-
344	479 026,80	1 381 134,11	Аналитический метод	0,10	-
343	479 032,07	1 381 075,39	Аналитический метод	0,10	-
342	479 051,78	1 380 844,75	Аналитический метод	0,10	-
341	479 637,48	1 380 399,25	Аналитический метод	0,10	-
340	479 642,91	1 380 394,59	Аналитический метод	0,10	-
339	479 646,65	1 380 390,51	Аналитический метод	0,10	-
338	479 650,85	1 380 384,11	Аналитический метод	0,10	-
337	480 066,49	1 379 381,87	Аналитический метод	0,10	-
336	480 366,10	1 378 581,70	Аналитический метод	0,10	-
335	480 401,02	1 378 467,22	Аналитический метод	0,10	-
334	480 541,30	1 378 080,51	Аналитический метод	0,10	-
333	480 689,43	1 377 881,87	Аналитический метод	0,10	-
332	480 693,88	1 377 871,47	Аналитический метод	0,10	-
331	480 746,65	1 377 555,73	Аналитический метод	0,10	-
330	480 926,11	1 376 499,97	Аналитический метод	0,10	-
329	481 254,47	1 375 435,33	Аналитический метод	0,10	-
328	481 255,19	1 375 435,90	Аналитический метод	0,10	-
327	481 436,12	1 375 505,37	Аналитический метод	0,10	-
326	481 428,09	1 375 518,44	Аналитический метод	0,10	-
325	481 420,15	1 375 531,30	Аналитический метод	0,10	-
324	481 412,30	1 375 544,18	Аналитический метод	0,10	-
323	481 412,10	1 375 545,69	Аналитический метод	0,10	-
322	481 413,02	1 375 546,84	Аналитический метод	0,10	-
321	481 414,41	1 375 547,00	Аналитический метод	0,10	-
320	481 415,54	1 375 546,16	Аналитический метод	0,10	-
319	481 423,38	1 375 533,29	Аналитический метод	0,10	-
318	481 431,32	1 375 520,44	Аналитический метод	0,10	-
317	481 439,22	1 375 507,61	Аналитический метод	0,10	-
316	481 440,34	1 375 505,61	Аналитический метод	0,10	-
315	481 440,77	1 375 504,65	Аналитический метод	0,10	-
314	481 440,53	1 375 503,44	Аналитический метод	0,10	-
313	481 439,54	1 375 502,61	Аналитический метод	0,10	-
312	481 257,10	1 375 432,56	Аналитический метод	0,10	-
311	481 255,68	1 375 431,42	Аналитический метод	0,10	-
310	481 265,88	1 375 398,33	Аналитический метод	0,10	-
309	481 696,09	1 374 218,86	Аналитический метод	0,10	-
308	482 061,95	1 373 889,55	Аналитический метод	0,10	-
307	482 064,39	1 373 886,78	Аналитический метод	0,10	-
306	482 365,49	1 373 486,49	Аналитический метод	0,10	-
305	482 494,01	1 373 322,68	Аналитический метод	0,10	-
304	483 122,63	1 372 962,61	Аналитический метод	0,10	-
303	483 128,58	1 372 957,79	Аналитический метод	0,10	-
302	483 385,79	1 372 615,63	Аналитический метод	0,10	-
301	483 388,52	1 372 610,39	Аналитический метод	0,10	-
300	483 752,38	1 371 637,47	Аналитический метод	0,10	-
299	483 818,38	1 371 461,64	Аналитический метод	0,10	-
298	483 894,67	1 371 259,90	Аналитический метод	0,10	-
297	483 951,65	1 371 106,96	Аналитический метод	0,10	-
296	484 047,51	1 370 838,56	Аналитический метод	0,10	-
295	484 120,09	1 370 633,56	Аналитический метод	0,10	-
294	484 120,93	1 370 629,82	Аналитический метод	0,10	-
293	484 121,16	1 370 625,99	Аналитический метод	0,10	-
292	484 120,71	1 370 621,75	Аналитический метод	0,10	-

Раздел 2

Сведения о местоположении границ объекта

1	2	3	4	5	6
291	484 092,51	1 370 480,22	Аналитический метод	0,10	-
290	484 063,22	1 370 122,42	Аналитический метод	0,10	-
289	484 004,32	1 369 726,31	Аналитический метод	0,10	-
288	483 934,27	1 368 975,45	Аналитический метод	0,10	-
287	483 898,84	1 368 637,89	Аналитический метод	0,10	-
286	483 873,28	1 368 409,37	Аналитический метод	0,10	-
285	483 826,56	1 368 000,79	Аналитический метод	0,10	-
284	483 807,88	1 367 799,74	Аналитический метод	0,10	-
283	483 759,57	1 367 538,87	Аналитический метод	0,10	-
282	483 758,58	1 367 535,19	Аналитический метод	0,10	-
281	483 747,42	1 367 503,80	Аналитический метод	0,10	-
280	483 743,69	1 367 486,98	Аналитический метод	0,10	-
279	483 743,06	1 367 484,74	Аналитический метод	0,10	-
278	483 741,57	1 367 481,18	Аналитический метод	0,10	-
277	483 739,82	1 367 478,27	Аналитический метод	0,10	-
276	483 737,00	1 367 474,98	Аналитический метод	0,10	-
275	483 055,48	1 366 811,43	Аналитический метод	0,10	-
274	482 822,46	1 366 609,87	Аналитический метод	0,10	-
273	482 818,14	1 366 606,75	Аналитический метод	0,10	-
272	482 256,29	1 366 252,60	Аналитический метод	0,10	-
271	481 703,95	1 365 907,07	Аналитический метод	0,10	-
270	481 553,72	1 365 802,67	Аналитический метод	0,10	-
269	481 546,77	1 365 794,13	Аналитический метод	0,10	-
268	481 538,84	1 365 785,29	Аналитический метод	0,10	-
267	481 533,35	1 365 780,01	Аналитический метод	0,10	-
266	481 524,42	1 365 773,07	Аналитический метод	0,10	-
265	481 517,53	1 365 768,49	Аналитический метод	0,10	-
264	481 492,10	1 365 754,49	Аналитический метод	0,10	-
263	481 484,78	1 365 751,11	Аналитический метод	0,10	-
262	481 472,10	1 365 746,29	Аналитический метод	0,10	-
261	481 457,37	1 365 741,54	Аналитический метод	0,10	-
260	481 441,83	1 365 735,22	Аналитический метод	0,10	-
259	481 423,49	1 365 725,30	Аналитический метод	0,10	-
258	481 399,62	1 365 711,81	Аналитический метод	0,10	-
257	481 381,58	1 365 700,75	Аналитический метод	0,10	-
256	481 376,01	1 365 698,24	Аналитический метод	0,10	-
255	481 354,52	1 365 691,69	Аналитический метод	0,10	-
254	481 347,33	1 365 689,68	Аналитический метод	0,10	-
253	481 331,76	1 365 686,98	Аналитический метод	0,10	-
252	481 317,42	1 365 684,93	Аналитический метод	0,10	-
251	481 291,74	1 365 682,37	Аналитический метод	0,10	-
250	481 258,62	1 365 677,55	Аналитический метод	0,10	-
249	481 216,20	1 365 671,54	Аналитический метод	0,10	-
248	481 171,38	1 365 664,85	Аналитический метод	0,10	-
247	481 121,98	1 365 659,02	Аналитический метод	0,10	-
246	480 739,71	1 365 605,75	Аналитический метод	0,10	-
245	480 728,90	1 365 605,63	Аналитический метод	0,10	-
244	480 691,26	1 365 609,33	Аналитический метод	0,10	-
243	480 682,37	1 365 610,97	Аналитический метод	0,10	-
242	480 535,31	1 365 650,69	Аналитический метод	0,10	-
241	480 527,61	1 365 651,01	Аналитический метод	0,10	-
240	480 519,79	1 365 652,64	Аналитический метод	0,10	-
239	480 498,43	1 365 659,78	Аналитический метод	0,10	-
238	480 421,61	1 365 677,18	Аналитический метод	0,10	-
237	480 386,50	1 365 685,13	Аналитический метод	0,10	-

Раздел 2

Сведения о местоположении границ объекта

1	2	3	4	5	6
236	480 214,97	1 365 708,26	Аналитический метод	0,10	-
235	480 157,86	1 365 538,50	Аналитический метод	0,10	-
234	479 895,54	1 364 328,45	Аналитический метод	0,10	-
233	479 640,46	1 363 389,81	Аналитический метод	0,10	-
232	479 532,72	1 363 011,95	Аналитический метод	0,10	-
231	479 383,56	1 362 447,48	Аналитический метод	0,10	-
230	479 335,42	1 362 271,73	Аналитический метод	0,10	-
229	479 309,44	1 362 145,32	Аналитический метод	0,10	-
228	479 238,56	1 361 972,55	Аналитический метод	0,10	-
227	479 121,33	1 361 773,38	Аналитический метод	0,10	-
226	479 031,13	1 361 557,02	Аналитический метод	0,10	-
225	478 974,43	1 361 366,64	Аналитический метод	0,10	-
224	479 033,45	1 361 290,25	Аналитический метод	0,10	-
223	479 060,20	1 361 267,90	Аналитический метод	0,10	-
222	479 101,84	1 361 223,19	Аналитический метод	0,10	-
221	479 168,50	1 361 160,37	Аналитический метод	0,10	-
220	479 249,83	1 361 094,33	Аналитический метод	0,10	-
219	479 266,17	1 361 091,07	Аналитический метод	0,10	-
218	479 274,01	1 361 088,04	Аналитический метод	0,10	-
217	479 325,18	1 361 057,27	Аналитический метод	0,10	-
216	479 343,15	1 361 050,05	Аналитический метод	0,10	-
215	479 368,01	1 361 034,41	Аналитический метод	0,10	-
214	479 387,86	1 361 022,88	Аналитический метод	0,10	-
213	479 432,61	1 360 990,01	Аналитический метод	0,10	-
212	479 435,39	1 360 987,62	Аналитический метод	0,10	-
211	479 505,72	1 360 917,51	Аналитический метод	0,10	-
210	479 510,23	1 360 911,52	Аналитический метод	0,10	-
209	479 569,43	1 360 817,08	Аналитический метод	0,10	-
208	479 796,72	1 360 356,91	Аналитический метод	0,10	-
207	479 901,61	1 360 176,59	Аналитический метод	0,10	-
206	479 965,47	1 360 137,99	Аналитический метод	0,10	-
205	479 973,21	1 360 130,57	Аналитический метод	0,10	-
204	480 028,11	1 360 047,78	Аналитический метод	0,10	-
203	480 090,02	1 359 980,44	Аналитический метод	0,10	-
202	480 343,99	1 359 721,81	Аналитический метод	0,10	-
201	480 504,84	1 359 556,35	Аналитический метод	0,10	-
200	480 597,20	1 359 454,40	Аналитический метод	0,10	-
199	480 668,57	1 359 375,24	Аналитический метод	0,10	-
198	480 760,60	1 359 266,07	Аналитический метод	0,10	-
197	480 851,41	1 359 167,84	Аналитический метод	0,10	-
196	481 079,12	1 358 911,79	Аналитический метод	0,10	-
195	481 083,35	1 358 905,11	Аналитический метод	0,10	-
194	481 157,06	1 358 732,17	Аналитический метод	0,10	-
193	481 286,48	1 358 449,12	Аналитический метод	0,10	-
192	481 452,09	1 358 111,31	Аналитический метод	0,10	-
191	481 478,64	1 358 056,98	Аналитический метод	0,10	-
190	481 489,14	1 358 041,95	Аналитический метод	0,10	-
189	481 553,00	1 357 927,85	Аналитический метод	0,10	-
188	481 695,58	1 357 650,55	Аналитический метод	0,10	-
187	481 697,51	1 357 645,50	Аналитический метод	0,10	-
186	481 849,42	1 357 060,96	Аналитический метод	0,10	-
185	482 114,09	1 356 195,02	Аналитический метод	0,10	-
184	482 143,82	1 356 107,16	Аналитический метод	0,10	-
183	482 172,02	1 356 017,79	Аналитический метод	0,10	-
182	482 188,30	1 355 945,42	Аналитический метод	0,10	-

Раздел 2

Сведения о местоположении границ объекта

1	2	3	4	5	6
181	482 191,22	1 355 887,23	Аналитический метод	0,10	-
180	482 190,02	1 355 880,98	Аналитический метод	0,10	-
179	482 187,18	1 355 875,28	Аналитический метод	0,10	-
178	481 714,01	1 355 170,43	Аналитический метод	0,10	-
177	481 642,67	1 354 707,30	Аналитический метод	0,10	-
176	481 682,01	1 354 268,23	Аналитический метод	0,10	-
175	481 688,67	1 354 172,90	Аналитический метод	0,10	-
174	481 732,96	1 353 762,14	Аналитический метод	0,10	-
173	481 786,91	1 353 201,66	Аналитический метод	0,10	-
172	481 797,04	1 352 372,23	Аналитический метод	0,10	-
171	481 796,53	1 352 366,84	Аналитический метод	0,10	-
170	481 794,81	1 352 361,71	Аналитический метод	0,10	-
169	481 740,71	1 352 243,86	Аналитический метод	0,10	-
168	481 627,37	1 351 972,48	Аналитический метод	0,10	-
167	481 575,61	1 351 840,53	Аналитический метод	0,10	-
166	481 545,49	1 351 774,38	Аналитический метод	0,10	-
165	481 518,96	1 351 705,49	Аналитический метод	0,10	-
164	481 431,55	1 351 495,09	Аналитический метод	0,10	-
163	481 335,91	1 351 270,63	Аналитический метод	0,10	-
162	481 054,71	1 350 588,84	Аналитический метод	0,10	-
161	480 963,15	1 350 374,92	Аналитический метод	0,10	-
160	480 775,21	1 349 915,10	Аналитический метод	0,10	-
159	480 798,69	1 349 761,60	Аналитический метод	0,10	-
158	480 812,52	1 349 689,41	Аналитический метод	0,10	-
157	480 813,00	1 349 681,56	Аналитический метод	0,10	-
156	480 810,86	1 349 674,01	Аналитический метод	0,10	-
155	480 429,55	1 348 812,11	Аналитический метод	0,10	-
154	480 245,23	1 348 373,48	Аналитический метод	0,10	-
153	480 242,15	1 348 368,11	Аналитический метод	0,10	-
152	479 866,40	1 347 471,36	Аналитический метод	0,10	-
151	479 485,84	1 346 552,77	Аналитический метод	0,10	-
150	479 484,11	1 346 546,00	Аналитический метод	0,10	-
149	479 274,57	1 346 040,30	Аналитический метод	0,10	-
148	479 099,44	1 345 628,17	Аналитический метод	0,10	-
147	478 900,98	1 345 161,68	Аналитический метод	0,10	-
146	478 878,52	1 345 084,15	Аналитический метод	0,10	-
145	478 511,99	1 344 211,12	Аналитический метод	0,10	-
144	478 359,58	1 343 845,91	Аналитический метод	0,10	-
143	478 040,91	1 343 119,38	Аналитический метод	0,10	-
142	477 974,88	1 342 952,58	Аналитический метод	0,10	-
141	477 815,10	1 342 507,55	Аналитический метод	0,10	-
140	477 810,54	1 342 499,79	Аналитический метод	0,10	-
139	477 805,61	1 342 495,48	Аналитический метод	0,10	-
138	477 799,70	1 342 492,68	Аналитический метод	0,10	-
137	477 363,44	1 342 352,30	Аналитический метод	0,10	-
136	477 356,62	1 342 351,13	Аналитический метод	0,10	-
135	476 881,75	1 342 337,94	Аналитический метод	0,10	-
134	476 764,55	1 342 030,98	Аналитический метод	0,10	-
133	476 762,46	1 341 996,38	Аналитический метод	0,10	-
132	476 874,66	1 341 760,91	Аналитический метод	0,10	-
131	476 975,08	1 341 553,81	Аналитический метод	0,10	-
130	477 176,73	1 341 159,65	Аналитический метод	0,10	-
129	477 310,91	1 340 907,20	Аналитический метод	0,10	-
128	477 427,35	1 340 683,71	Аналитический метод	0,10	-
127	477 430,12	1 340 671,87	Аналитический метод	0,10	-

Раздел 2

Сведения о местоположении границ объекта

1	2	3	4	5	6
126	477 428,96	1 340 617,51	Аналитический метод	0,10	-
125	477 424,88	1 340 604,56	Аналитический метод	0,10	-
124	477 415,46	1 340 596,30	Аналитический метод	0,10	-
123	477 281,79	1 340 530,63	Аналитический метод	0,10	-
122	477 159,55	1 340 470,35	Аналитический метод	0,10	-
121	477 084,49	1 340 395,44	Аналитический метод	0,10	-
120	477 252,68	1 340 052,18	Аналитический метод	0,10	-
119	477 410,91	1 339 727,02	Аналитический метод	0,10	-
118	477 642,26	1 339 220,72	Аналитический метод	0,10	-
117	477 660,77	1 339 162,80	Аналитический метод	0,10	-
116	477 667,46	1 339 162,65	Аналитический метод	0,10	-
115	477 677,39	1 339 161,51	Аналитический метод	0,10	-
114	477 687,15	1 339 159,33	Аналитический метод	0,10	-
113	477 696,62	1 339 156,13	Аналитический метод	0,10	-
112	477 705,71	1 339 151,96	Аналитический метод	0,10	-
111	477 714,30	1 339 146,86	Аналитический метод	0,10	-
110	477 722,32	1 339 140,89	Аналитический метод	0,10	-
109	477 729,66	1 339 134,10	Аналитический метод	0,10	-
108	477 736,24	1 339 126,58	Аналитический метод	0,10	-
107	477 742,01	1 339 118,41	Аналитический метод	0,10	-
106	477 764,83	1 339 078,46	Аналитический метод	0,10	-
105	477 769,31	1 339 069,52	Аналитический метод	0,10	-
104	477 772,82	1 339 060,17	Аналитический метод	0,10	-
103	477 775,33	1 339 050,49	Аналитический метод	0,10	-
102	477 776,81	1 339 040,60	Аналитический метод	0,10	-
101	477 777,25	1 339 030,62	Аналитический метод	0,10	-
100	477 776,63	1 339 020,64	Аналитический метод	0,10	-
99	477 774,96	1 339 010,78	Аналитический метод	0,10	-
98	477 772,27	1 339 001,15	Аналитический метод	0,10	-
97	477 768,59	1 338 991,86	Аналитический метод	0,10	-
96	477 763,94	1 338 983,01	Аналитический метод	0,10	-
95	477 758,39	1 338 974,69	Аналитический метод	0,10	-
94	477 752,50	1 338 967,57	Аналитический метод	0,10	-
93	477 747,27	1 338 962,41	Аналитический метод	0,10	-
92	477 740,82	1 338 956,68	Аналитический метод	0,10	-
91	477 749,04	1 338 945,41	Аналитический метод	0,10	-
90	477 749,37	1 338 944,53	Аналитический метод	0,10	-
89	477 753,08	1 338 915,60	Аналитический метод	0,10	-
88	477 760,58	1 338 857,67	Аналитический метод	0,10	-
87	477 762,70	1 338 841,32	Аналитический метод	0,10	-
86	477 764,33	1 338 828,70	Аналитический метод	0,10	-
85	477 768,09	1 338 799,75	Аналитический метод	0,10	-
84	477 771,86	1 338 770,79	Аналитический метод	0,10	-
83	477 775,53	1 338 741,84	Аналитический метод	0,10	-
82	477 779,38	1 338 712,85	Аналитический метод	0,10	-
81	477 783,15	1 338 683,89	Аналитический метод	0,10	-
80	477 786,93	1 338 654,91	Аналитический метод	0,10	-
79	477 790,71	1 338 625,93	Аналитический метод	0,10	-
78	477 798,24	1 338 568,20	Аналитический метод	0,10	-
77	477 803,92	1 338 552,01	Аналитический метод	0,10	-
76	477 823,53	1 338 526,91	Аналитический метод	0,10	-
75	477 823,89	1 338 526,12	Аналитический метод	0,10	-
74	477 823,84	1 338 525,17	Аналитический метод	0,10	-
73	477 823,27	1 338 524,30	Аналитический метод	0,10	-
72	477 822,45	1 338 523,89	Аналитический метод	0,10	-

Раздел 2

Сведения о местоположении границ объекта

1	2	3	4	5	6
71	477 821,40	1 338 523,95	Аналитический метод	0,10	-
70	477 820,59	1 338 524,50	Аналитический метод	0,10	-
69	477 807,75	1 338 541,07	Аналитический метод	0,10	-
68	477 813,75	1 338 524,77	Аналитический метод	0,10	-
67	477 813,86	1 338 523,91	Аналитический метод	0,10	-
66	477 813,45	1 338 522,92	Аналитический метод	0,10	-
65	477 812,66	1 338 522,34	Аналитический метод	0,10	-
64	477 811,65	1 338 522,24	Аналитический метод	0,10	-
63	477 810,78	1 338 522,63	Аналитический метод	0,10	-
62	477 810,19	1 338 523,45	Аналитический метод	0,10	-
61	477 803,73	1 338 541,04	Аналитический метод	0,10	-
60	477 800,49	1 338 550,28	Аналитический метод	0,10	-
59	477 791,99	1 338 561,07	Аналитический метод	0,10	-
58	477 683,16	1 338 929,41	Аналитический метод	0,10	-
57	477 670,03	1 338 925,96	Аналитический метод	0,10	-
56	477 660,16	1 338 924,39	Аналитический метод	0,10	-
55	477 650,18	1 338 923,86	Аналитический метод	0,10	-
54	477 640,20	1 338 924,38	Аналитический метод	0,10	-
53	477 629,82	1 338 926,08	Аналитический метод	0,10	-
52	477 600,74	1 338 821,88	Аналитический метод	0,10	-
51	477 599,24	1 338 820,51	Аналитический метод	0,10	-
50	477 597,57	1 338 821,04	Аналитический метод	0,10	-
49	477 597,08	1 338 822,90	Аналитический метод	0,10	-
48	477 626,13	1 338 926,97	Аналитический метод	0,10	-
47	477 615,96	1 338 930,23	Аналитический метод	0,10	-
46	477 606,84	1 338 934,32	Аналитический метод	0,10	-
45	477 598,19	1 338 939,34	Аналитический метод	0,10	-
44	477 590,13	1 338 945,24	Аналитический метод	0,10	-
43	477 582,72	1 338 951,96	Аналитический метод	0,10	-
42	477 576,07	1 338 959,42	Аналитический метод	0,10	-
41	477 570,23	1 338 967,53	Аналитический метод	0,10	-
40	477 566,32	1 338 974,19	Аналитический метод	0,10	-
39	477 552,64	1 338 999,87	Аналитический метод	0,10	-
38	477 548,42	1 339 008,93	Аналитический метод	0,10	-
37	477 545,16	1 339 018,38	Аналитический метод	0,10	-
36	477 542,92	1 339 028,13	Аналитический метод	0,10	-
35	477 541,71	1 339 038,05	Аналитический метод	0,10	-
34	477 541,55	1 339 048,05	Аналитический метод	0,10	-
33	477 542,45	1 339 058,00	Аналитический метод	0,10	-
32	477 544,38	1 339 067,81	Аналитический метод	0,10	-
31	477 547,34	1 339 077,36	Аналитический метод	0,10	-
30	477 551,28	1 339 086,55	Аналитический метод	0,10	-
29	477 556,17	1 339 095,27	Аналитический метод	0,10	-
28	477 561,93	1 339 103,41	Аналитический метод	0,10	-
27	477 567,39	1 339 112,47	Аналитический метод	0,10	-
26	477 573,46	1 339 120,42	Аналитический метод	0,10	-
25	477 580,33	1 339 127,68	Аналитический метод	0,10	-
24	477 587,93	1 339 134,18	Аналитический метод	0,10	-
23	477 596,16	1 339 139,85	Аналитический метод	0,10	-
22	477 614,47	1 339 150,32	Аналитический метод	0,10	-
21	477 598,01	1 339 202,04	Аналитический метод	0,10	-
20	477 367,34	1 339 706,84	Аналитический метод	0,10	-
19	477 209,53	1 340 031,14	Аналитический метод	0,10	-
18	477 033,89	1 340 389,61	Аналитический метод	0,10	-
17	477 033,89	1 340 403,42	Аналитический метод	0,10	-

Раздел 2

Сведения о местоположении границ объекта

1	2	3	4	5	6
16	477 038,53	1 340 417,40	Аналитический метод	0,10	-
15	477 042,32	1 340 421,18	Аналитический метод	0,10	-
14	477 036,31	1 340 434,18	Аналитический метод	0,10	-
13	477 077,80	1 340 472,25	Аналитический метод	0,10	-
12	477 103,70	1 340 482,42	Аналитический метод	0,10	-
11	477 128,36	1 340 507,03	Аналитический метод	0,10	-
10	477 134,75	1 340 511,62	Аналитический метод	0,10	-
9	477 260,46	1 340 573,62	Аналитический метод	0,10	-
8	477 381,28	1 340 632,98	Аналитический метод	0,10	-
7	477 382,00	1 340 666,85	Аналитический метод	0,10	-
6	477 268,47	1 340 884,78	Аналитический метод	0,10	-
5	477 134,26	1 341 137,28	Аналитический метод	0,10	-
4	476 932,24	1 341 532,18	Аналитический метод	0,10	-
3	476 831,37	1 341 740,17	Аналитический метод	0,10	-
2	476 716,52	1 341 981,21	Аналитический метод	0,10	-
1	476 714,19	1 341 993,22	Аналитический метод	0,10	-
Вырез 1 из 8					
613	480 759,06	1 377 191,50	Аналитический метод	0,10	-
614	480 766,54	1 377 152,29	Аналитический метод	0,10	-
615	480 758,73	1 377 198,20	Аналитический метод	0,10	-
613	480 759,06	1 377 191,50	Аналитический метод	0,10	-
Вырез 2 из 8					
616	481 641,63	1 374 214,34	Аналитический метод	0,10	-
617	481 648,66	1 374 208,80	Аналитический метод	0,10	-
618	481 584,26	1 374 385,37	Аналитический метод	0,10	-
616	481 641,63	1 374 214,34	Аналитический метод	0,10	-
Вырез 3 из 8					
619	482 143,30	1 355 895,33	Аналитический метод	0,10	-
620	482 140,69	1 355 938,34	Аналитический метод	0,10	-
621	482 136,81	1 355 955,70	Аналитический метод	0,10	-
622	482 136,23	1 355 885,50	Аналитический метод	0,10	-
619	482 143,30	1 355 895,33	Аналитический метод	0,10	-
Вырез 4 из 8					
623	480 918,79	1 350 393,24	Аналитический метод	0,10	-
624	481 010,50	1 350 607,58	Аналитический метод	0,10	-
625	481 291,70	1 351 289,31	Аналитический метод	0,10	-
626	481 387,35	1 351 513,80	Аналитический метод	0,10	-
627	481 391,99	1 351 524,97	Аналитический метод	0,10	-
628	481 291,28	1 351 298,46	Аналитический метод	0,10	-
629	481 013,35	1 350 632,05	Аналитический метод	0,10	-
630	480 878,68	1 350 295,09	Аналитический метод	0,10	-
623	480 918,79	1 350 393,24	Аналитический метод	0,10	-
Вырез 5 из 8					
631	480 199,98	1 348 391,67	Аналитический метод	0,10	-
632	480 203,08	1 348 397,08	Аналитический метод	0,10	-
633	480 385,38	1 348 830,90	Аналитический метод	0,10	-
634	480 764,16	1 349 687,08	Аналитический метод	0,10	-
635	480 751,35	1 349 753,68	Аналитический метод	0,10	-
636	480 726,78	1 349 914,27	Аналитический метод	0,10	-
637	480 726,91	1 349 915,36	Аналитический метод	0,10	-
638	480 721,88	1 349 902,77	Аналитический метод	0,10	-
639	480 755,03	1 349 693,56	Аналитический метод	0,10	-
640	480 519,89	1 349 159,68	Аналитический метод	0,10	-
641	480 289,65	1 348 631,66	Аналитический метод	0,10	-
642	479 981,32	1 347 891,13	Аналитический метод	0,10	-

Раздел 2

Сведения о местоположении границ объекта					
1	2	3	4	5	6
643	479 937,98	1 347 766,38	Аналитический метод	0,10	-
631	480 199,98	1 348 391,67	Аналитический метод	0,10	-
Вырез 6 из 8					
644	477 045,21	1 340 424,06	Аналитический метод	0,10	-
645	477 096,87	1 340 475,60	Аналитический метод	0,10	-
646	477 079,86	1 340 468,92	Аналитический метод	0,10	-
647	477 040,95	1 340 433,28	Аналитический метод	0,10	-
644	477 045,21	1 340 424,06	Аналитический метод	0,10	-
Вырез 7 из 8					
648	477 795,41	1 338 562,89	Аналитический метод	0,10	-
649	477 796,62	1 338 561,34	Аналитический метод	0,10	-
650	477 794,59	1 338 567,16	Аналитический метод	0,10	-
651	477 794,50	1 338 567,59	Аналитический метод	0,10	-
652	477 786,95	1 338 625,43	Аналитический метод	0,10	-
653	477 783,17	1 338 654,41	Аналитический метод	0,10	-
654	477 779,39	1 338 683,39	Аналитический метод	0,10	-
655	477 775,62	1 338 712,35	Аналитический метод	0,10	-
656	477 771,77	1 338 741,36	Аналитический метод	0,10	-
657	477 768,10	1 338 770,31	Аналитический метод	0,10	-
658	477 764,33	1 338 799,27	Аналитический метод	0,10	-
659	477 760,57	1 338 828,22	Аналитический метод	0,10	-
660	477 756,82	1 338 857,19	Аналитический метод	0,10	-
661	477 753,09	1 338 886,16	Аналитический метод	0,10	-
662	477 749,32	1 338 915,12	Аналитический метод	0,10	-
663	477 745,66	1 338 943,59	Аналитический метод	0,10	-
664	477 737,77	1 338 954,41	Аналитический метод	0,10	-
665	477 728,86	1 338 948,72	Аналитический метод	0,10	-
666	477 713,80	1 338 940,24	Аналитический метод	0,10	-
667	477 704,84	1 338 935,80	Аналитический метод	0,10	-
668	477 695,47	1 338 932,33	Аналитический метод	0,10	-
669	477 686,85	1 338 930,10	Аналитический метод	0,10	-
648	477 795,41	1 338 562,89	Аналитический метод	0,10	-
Вырез 8 из 8					
670	478 847,73	1 345 149,72	Аналитический метод	0,10	-
671	478 854,78	1 345 174,05	Аналитический метод	0,10	-
672	478 850,28	1 345 166,51	Аналитический метод	0,10	-
673	478 848,89	1 345 165,89	Аналитический метод	0,10	-
674	478 848,78	1 345 165,54	Аналитический метод	0,10	-
675	478 849,34	1 345 163,90	Аналитический метод	0,10	-
670	478 847,73	1 345 149,72	Аналитический метод	0,10	-
3. Сведения о характерных точках части (частей) границы объекта					
1	2	3	4	5	6
—	—	—	—	—	—

Раздел 3

Сведения о местоположении измененных (уточненных) границ объекта

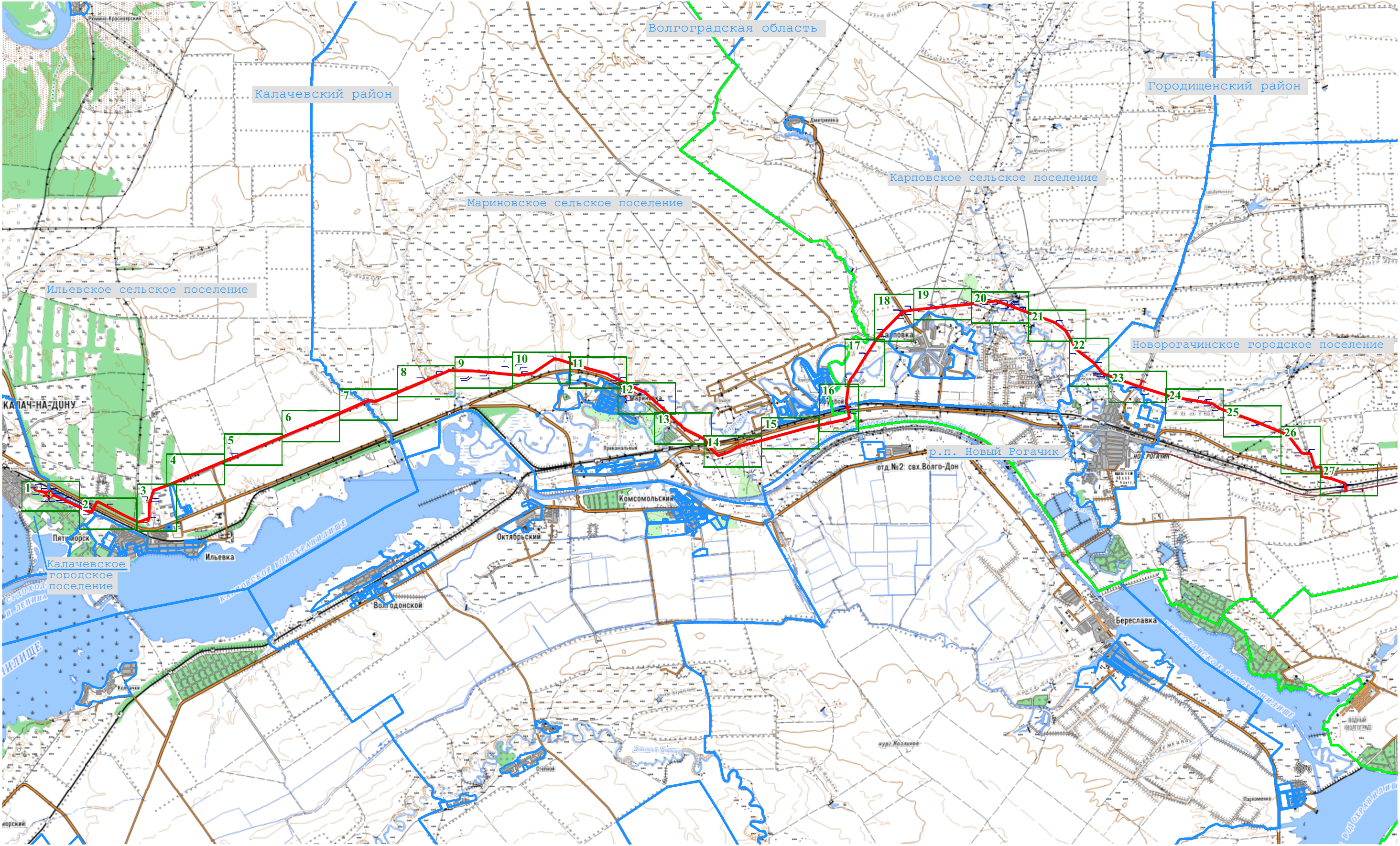
1. Система координат МСК-34 зона 1

2. Сведения о характерных точках границ объекта

Обозначение характерных точек границы	Существующие координаты, м		Измененные (уточненные) координаты, м		Метод определения координат характерной точки	Средняя квадратическая погрешность положения характерной точки (Mt), м	Описание обозначения точки на местности (при наличии)
	X	Y	X	Y			
1	2	3	4	5	6	7	8
—	—	—	—	—	—	—	—
3. Сведения о характерных точках части (частей) границы объекта							
1	2	3	4	5	6	7	8
—	—	—	—	—	—	—	—

Схема расположения границ публичного сервитута

Публичный сервитут для использования земель и земельных участков в целях эксплуатации линейного объекта системы газоснабжения федерального значения:
"Производственно-технологический комплекс газопровод-отвод и АГРС к г. Калач-на-Дону"



Условные обозначения:

— - обозначение проектной границы публичного сервитута

— - обозначение границы муниципального образования

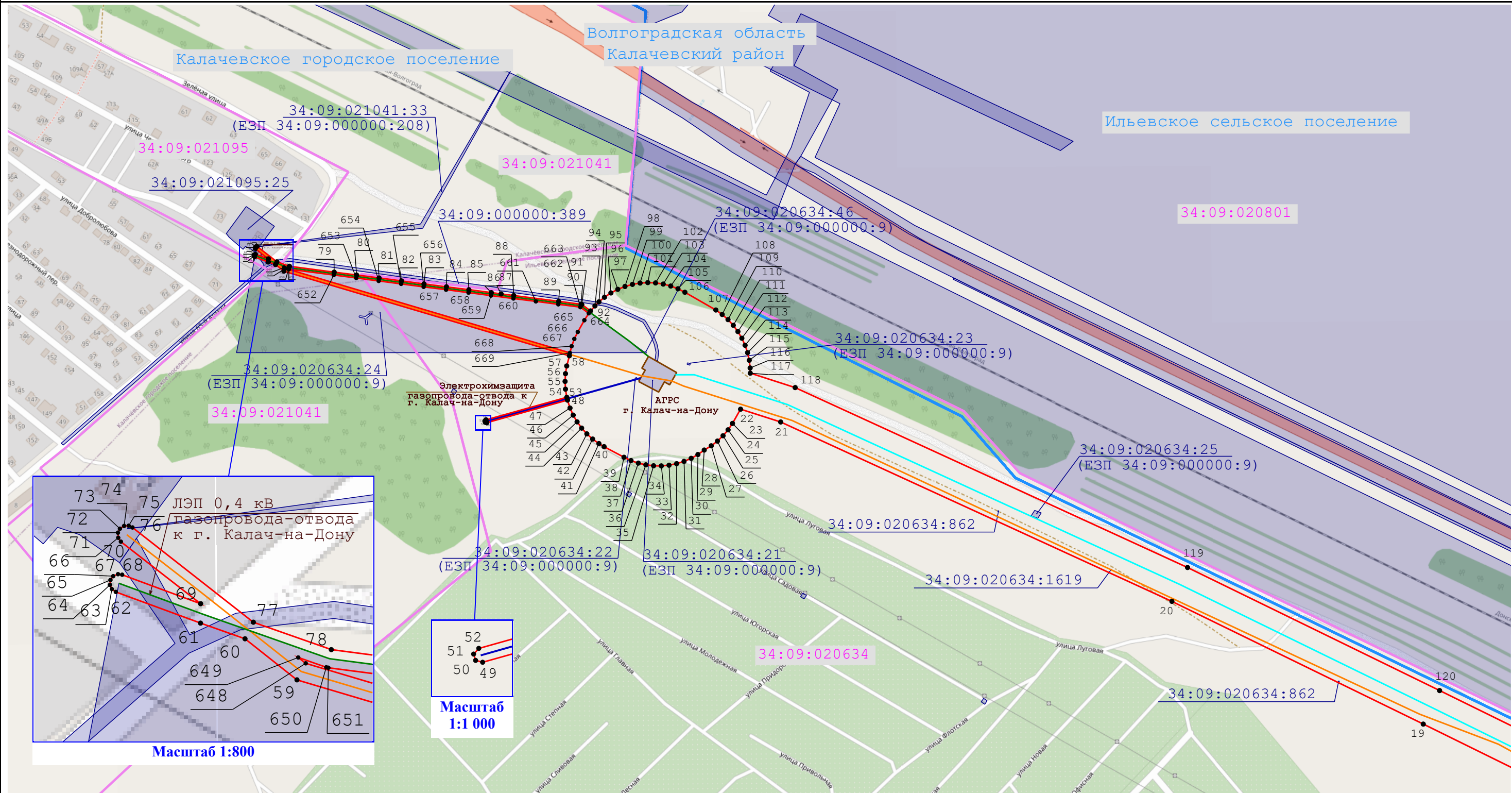
г. Кириши - обозначение наименования муниципального образования

— - обозначение границы муниципального района

Схема расположения границ публичного сервитута

Публичный сервитут для использования земель и земельных участков в целях эксплуатации линейного объекта системы газоснабжения федерального значения:
"Производственно-технологический комплекс газопровод-отвод и АГРС к г. Калач-на-Дону"

1



1:5 000

Условные обозначения:

— - обозначение проектной границы публичного сервитута

50:27:0020330:137 - обозначение границы и кадастрового номера земельного участка, в отношении которого испрашивается публичный сервитут

— - обозначение местоположения инженерного сооружения АГРС г. Калач-на-Дону

— - обозначение местоположения сооружения ЛЭП газопровода-отвода на г. Калач-на-Дону

1 - обозначение характерной точки проектной границы публичного сервитута

— - обозначение границы муниципального образования

— - обозначение местоположения инженерного сооружения Газопровод-отвод к г. Калач-на-Дону

— - обозначение местоположения сооружения Электрохимзащита газопровода-отвода на г. Калач-на-Дону

77:22:0020118 - обозначение границы и номера кадастрового квартала

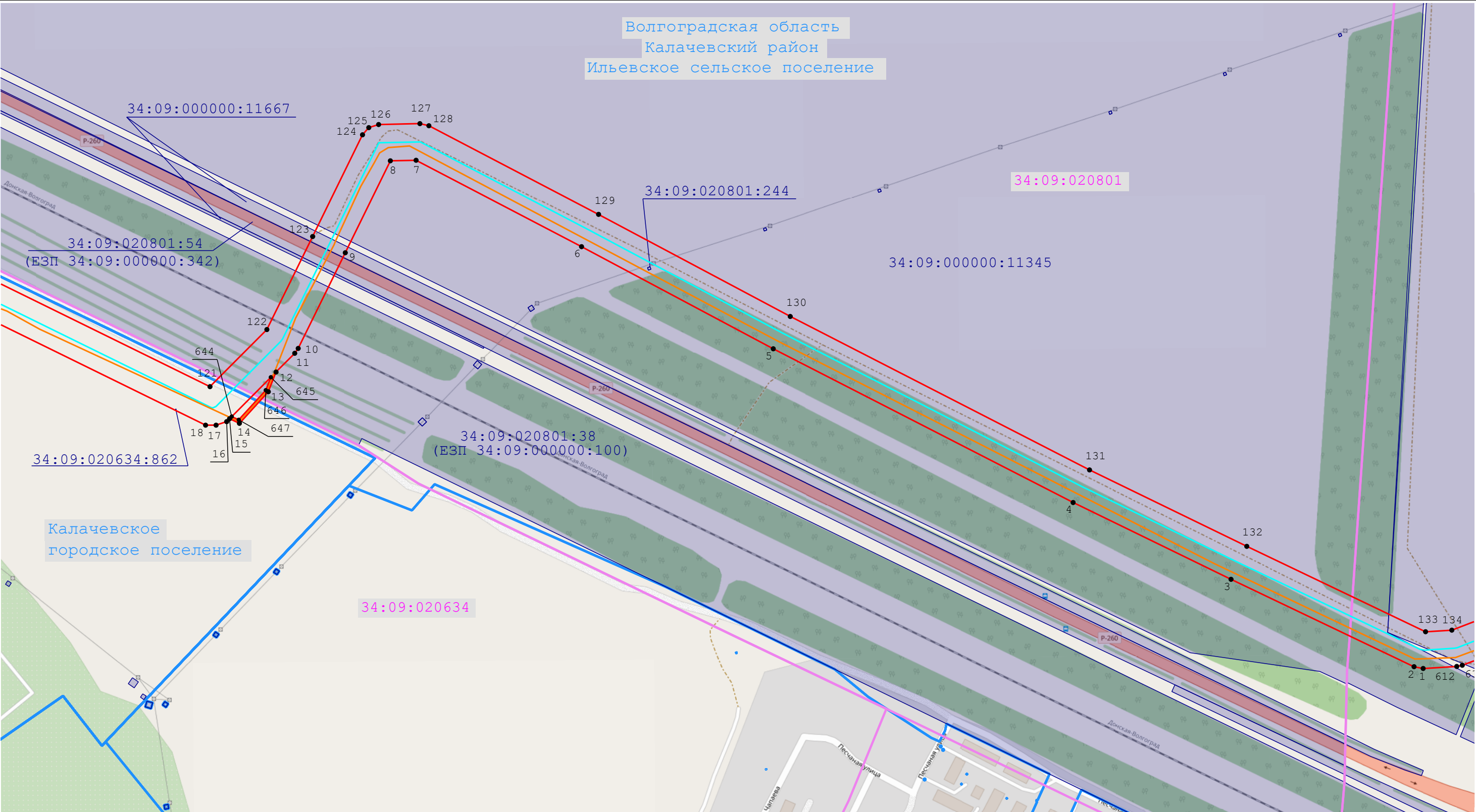
г. Кириши - обозначение наименования муниципального образования

— - обозначение местоположения сооружения Кабельная линия связи газопровода-отвода к г.Калач-на-Дону

Схема расположения границ публичного сервитута

Публичный сервитут для использования земель и земельных участков в целях эксплуатации линейного объекта системы газоснабжения федерального значения:
"Производственно-технологический комплекс газопровод-отвод и АГРС к г. Калач-на-Дону"

2



1:5 000

Условные обозначения:

— - обозначение проектной границы публичного сервитута

50:27:0020330:137 - обозначение границы и кадастрового номера земельного участка, в отношении которого испрашивается публичный сервитут

— - обозначение местоположения инженерного сооружения Газопровод-отвод к г. Калач-на-Дону

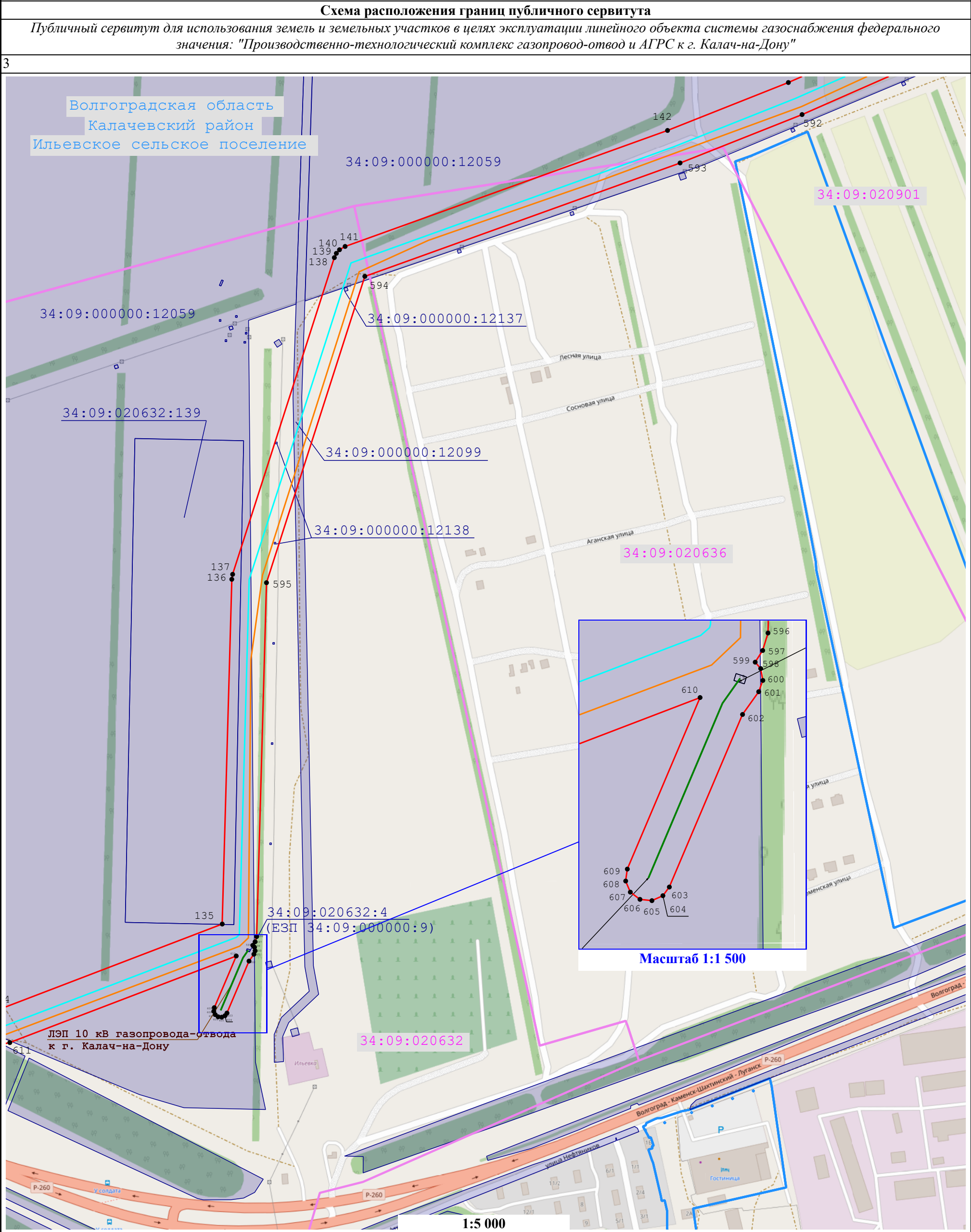
1 - обозначение характерной точки проектной границы публичного сервитута

— - обозначение границы муниципального образования

— - обозначение местоположения сооружения Кабельная линия связи газопровода-отвода к г.Калач-наДону

77:22:0020118 - обозначение границы и номера кадастрового квартала

г. Кириши - обозначение наименования муниципального образования



Условные обозначения:

- обозначение проектной границы публичного сервитута

77:22:0020118

- обозначение границы и номера кадастрового квартала

- обозначение границы муниципального образования

- обозначение местоположения инженерного сооружения Газопровод-отвод к г. Калач-на-Дону

- обозначение местоположения сооружения ЛЭП газопровода-отвода на г. Калач-на-Дону
- 1

- обозначение характерной точки проектной границы публичного сервитута

50:27:0020330:137

- обозначение границы и кадастрового номера земельного участка, в отношении которого испрашивается публичный сервитут

г. Кириши

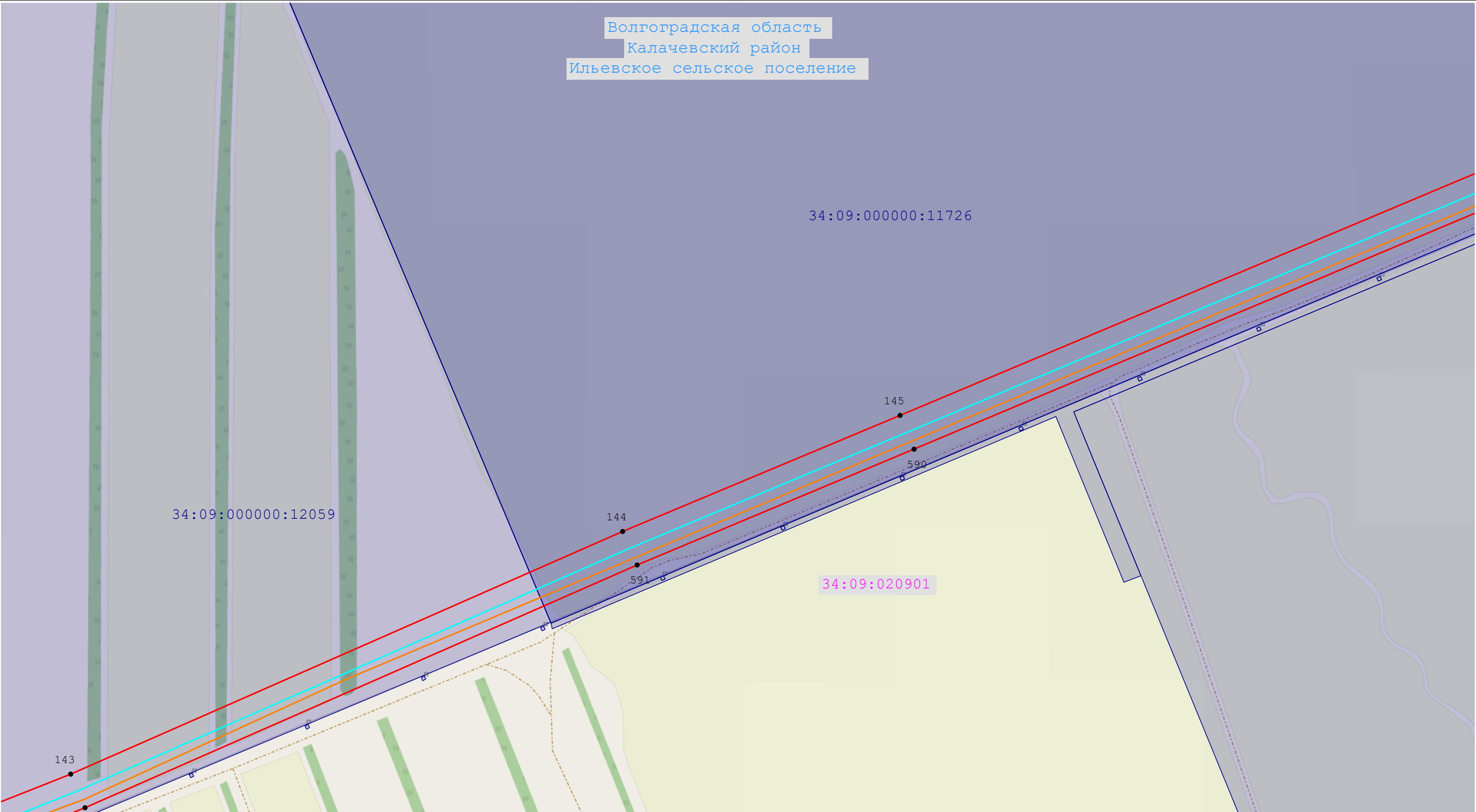
- обозначение наименования муниципального образования

- обозначение местоположения сооружения Кабельная линия связи газопровода-отвода к г.Калач-наДону

Схема расположения границ публичного сервитута

Публичный сервитут для использования земель и земельных участков в целях эксплуатации линейного объекта системы газоснабжения федерального значения:
"Производственно-технологический комплекс газопровод-отвод и АГРС к г. Калач-на-Дону"

4



1:5 000

Условные обозначения:

— - обозначение проектной границы публичного сервитута

50:27:0020330:137 - обозначение границы и кадастрового номера земельного участка, в отношении которого испрашивается публичный сервитут

— - обозначение местоположения инженерного сооружения Газопровод-отвод к г. Калач-на-Дону

1 - обозначение характерной точки проектной границы публичного сервитута

— - обозначение границы муниципального образования

— - обозначение местоположения сооружения Кабельная линия связи газопровода-отвода к г.Калач-наДону

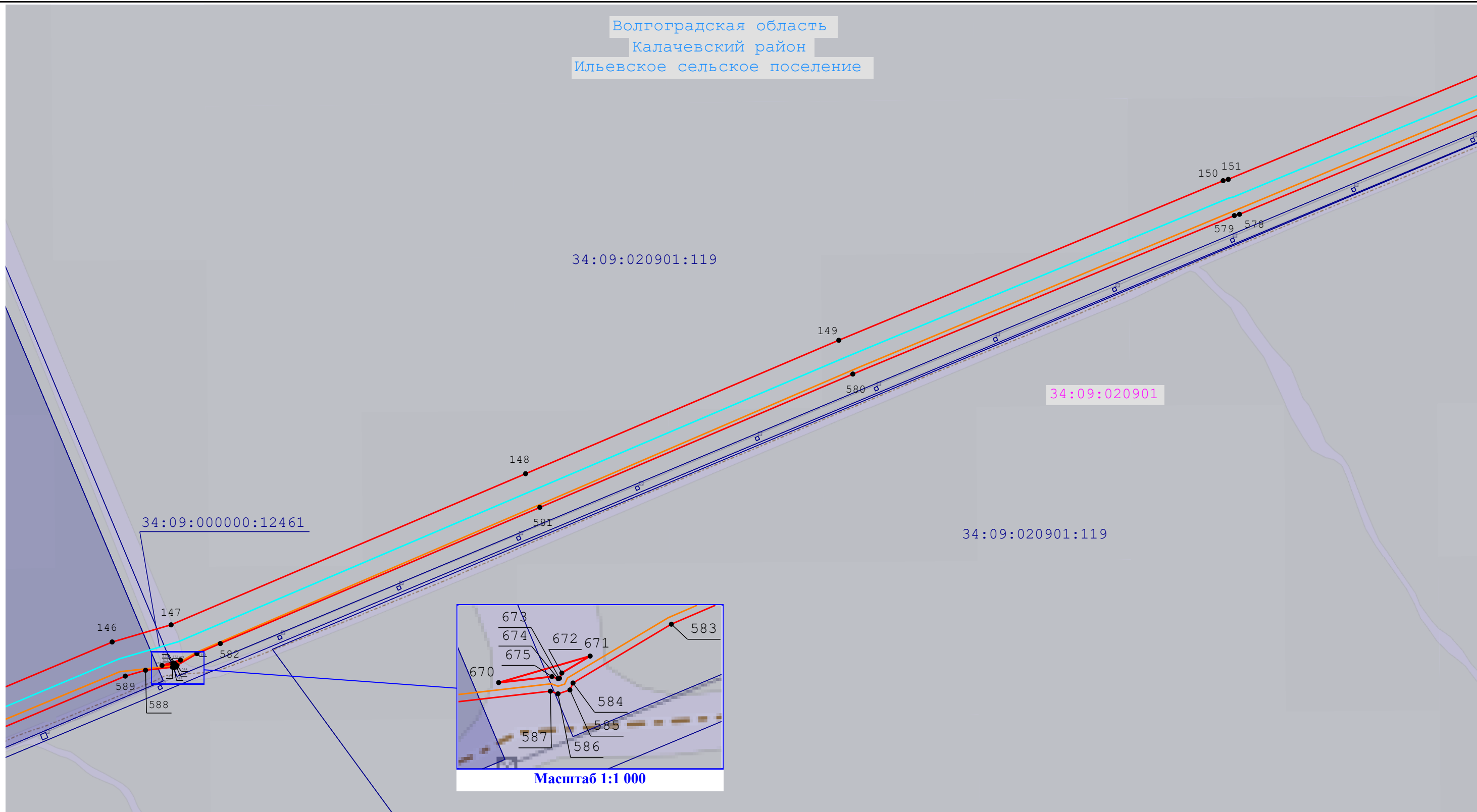
77:22:0020118 - обозначение границы и номера кадастрового квартала

г. Кириши - обозначение наименования муниципального образования

Схема расположения границ публичного сервитута

Публичный сервитут для использования земель и земельных участков в целях эксплуатации линейного объекта системы газоснабжения федерального значения:
"Производственно-технологический комплекс газопровод-отвод и АГРС к г. Калач-на-Дону"

5



1:5 000

Условные обозначения:

 - обозначение проектной границы публичного сервитута

50:27:0020330:137 - обозначение границы и кадастрового номера земельного участка, в отношении которого испрашивается публичный сервитут

_____ - обозначение местоположения инженерного сооружения
Газопровод-отвод к г. Калач-на-Дону

1 - обозначение характерной точки проектной границы
● публичного сервитута

 - обозначение границы муниципального образования

_____ - обозначение местоположения сооружения Кабельная линия
связи газопровода-отвода к г.Калач-наДону

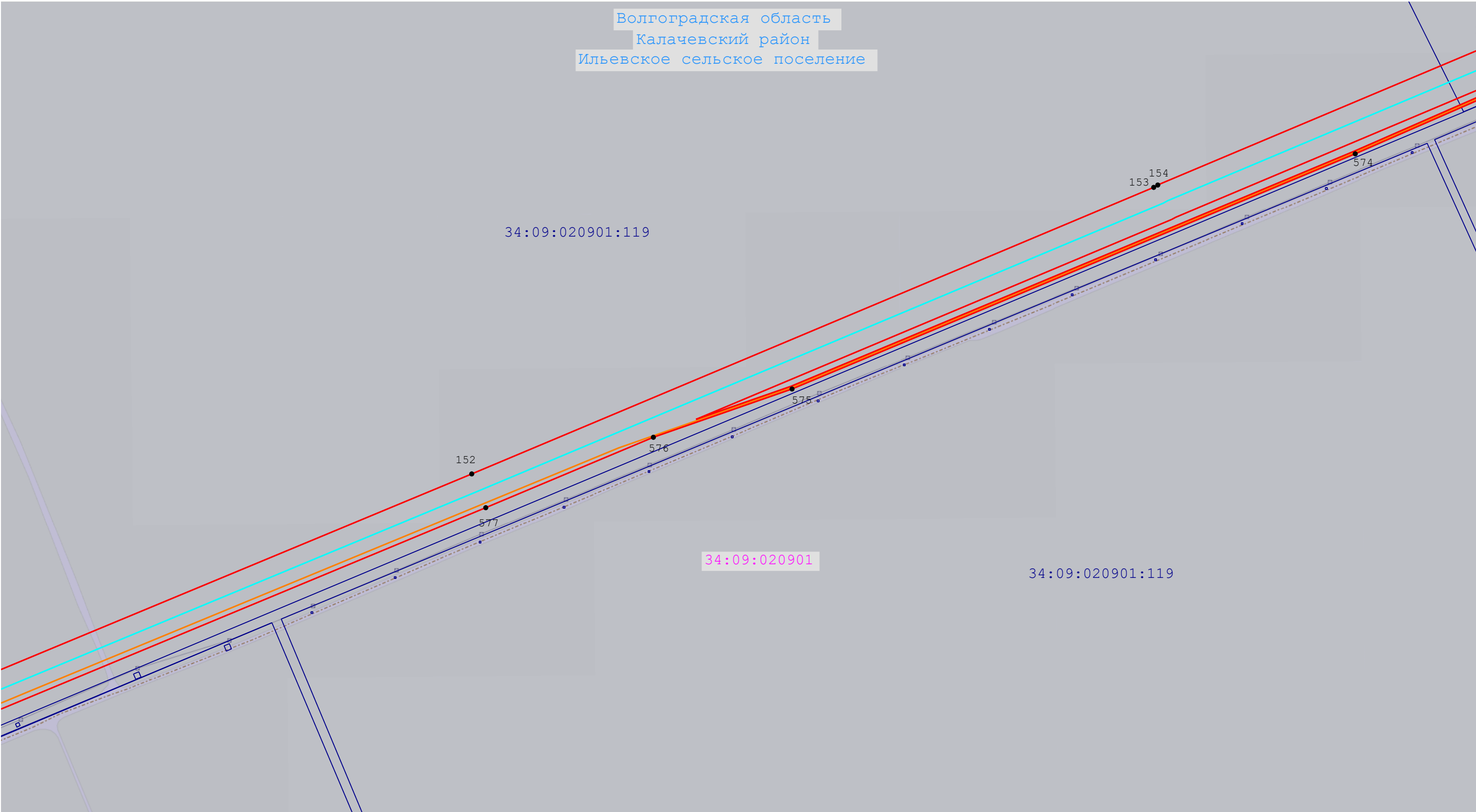
77.22.0020118 - обозначение границы и номера кадастрового квартала

г. Кириши - обозначение наименования муниципального образования

Схема расположения границ публичного сервитута

Публичный сервитут для использования земель и земельных участков в целях эксплуатации линейного объекта системы газоснабжения федерального значения:
"Производственно-технологический комплекс газопровод-отвод и АГРС к г. Калач-на-Дону"

6



Условные обозначения:

— - обозначение проектной границы публичного сервитута

50:27:0020330:137 - обозначение границы и кадастрового номера земельного участка, в отношении которого испрашивается публичный сервитут

— - обозначение местоположения инженерного сооружения Газопровод-отвод к г. Калач-на-Дону

1 - обозначение характерной точки проектной границы публичного сервитута

— - обозначение границы муниципального образования

— - обозначение местоположения сооружения Кабельная линия связи газопровода-отвода к г.Калач-наДону

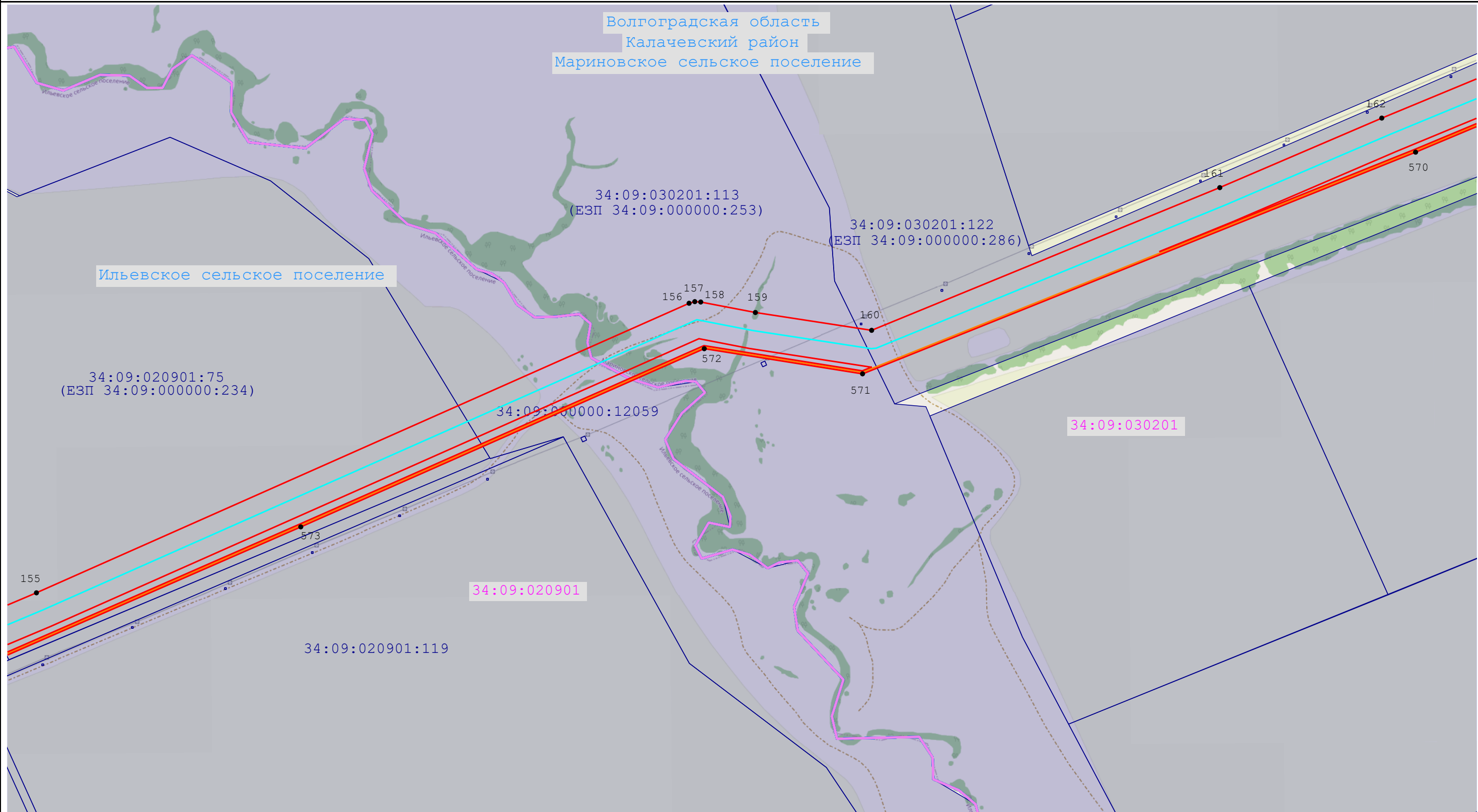
77:22:0020118 - обозначение границы и номера кадастрового квартала

г. Кириши - обозначение наименования муниципального образования

Схема расположения границ публичного сервитута

Публичный сервитут для использования земель и земельных участков в целях эксплуатации линейного объекта системы газоснабжения федерального значения:
"Производственно-технологический комплекс газопровод-отвод и АГРС к г. Калач-на-Дону"

7



Условные обозначения:

— - обозначение проектной границы публичного сервитута

50:27:0020330:137 - обозначение границы и кадастрового номера земельного участка, в отношении которого испрашивается публичный сервитут

— - обозначение местоположения инженерного сооружения Газопровод-отвод к г. Калач-на-Дону

1 - обозначение характерной точки проектной границы публичного сервитута

— - обозначение границы муниципального образования

— - обозначение местоположения сооружения Кабельная линия связи газопровода-отвода к г.Калач-наДону

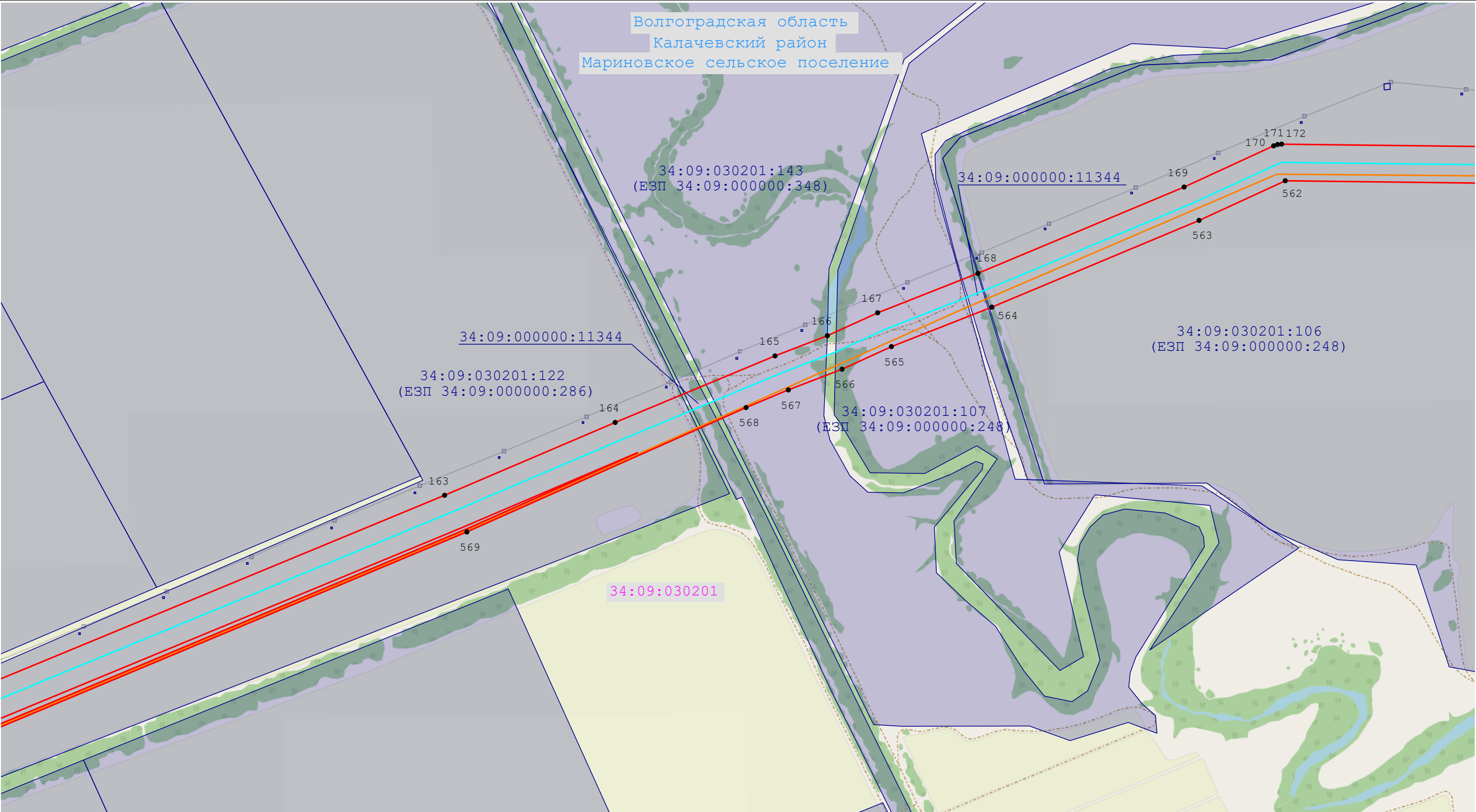
77:22:0020118 - обозначение границы и номера кадастрового квартала

г. Кириши - обозначение наименования муниципального образования

Схема расположения границ публичного сервитута

Публичный сервитут для использования земель и земельных участков в целях эксплуатации линейного объекта системы газоснабжения федерального значения:
"Производственно-технологический комплекс газопровод-отвод и АГРС к г. Калач-на-Дону"

8



1:5 000

Условные обозначения:

— - обозначение проектной границы публичного сервитута

50:27:0020330:137 - обозначение границы и кадастрового номера земельного участка, в отношении которого испрашивается публичный сервитут

— - обозначение местоположения инженерного сооружения Газопровод-отвод к г. Калач-на-Дону

1 - обозначение характерной точки проектной границы публичного сервитута

— - обозначение границы муниципального образования

— - обозначение местоположения сооружения Кабельная линия связи газопровода-отвода к г.Калач-наДону

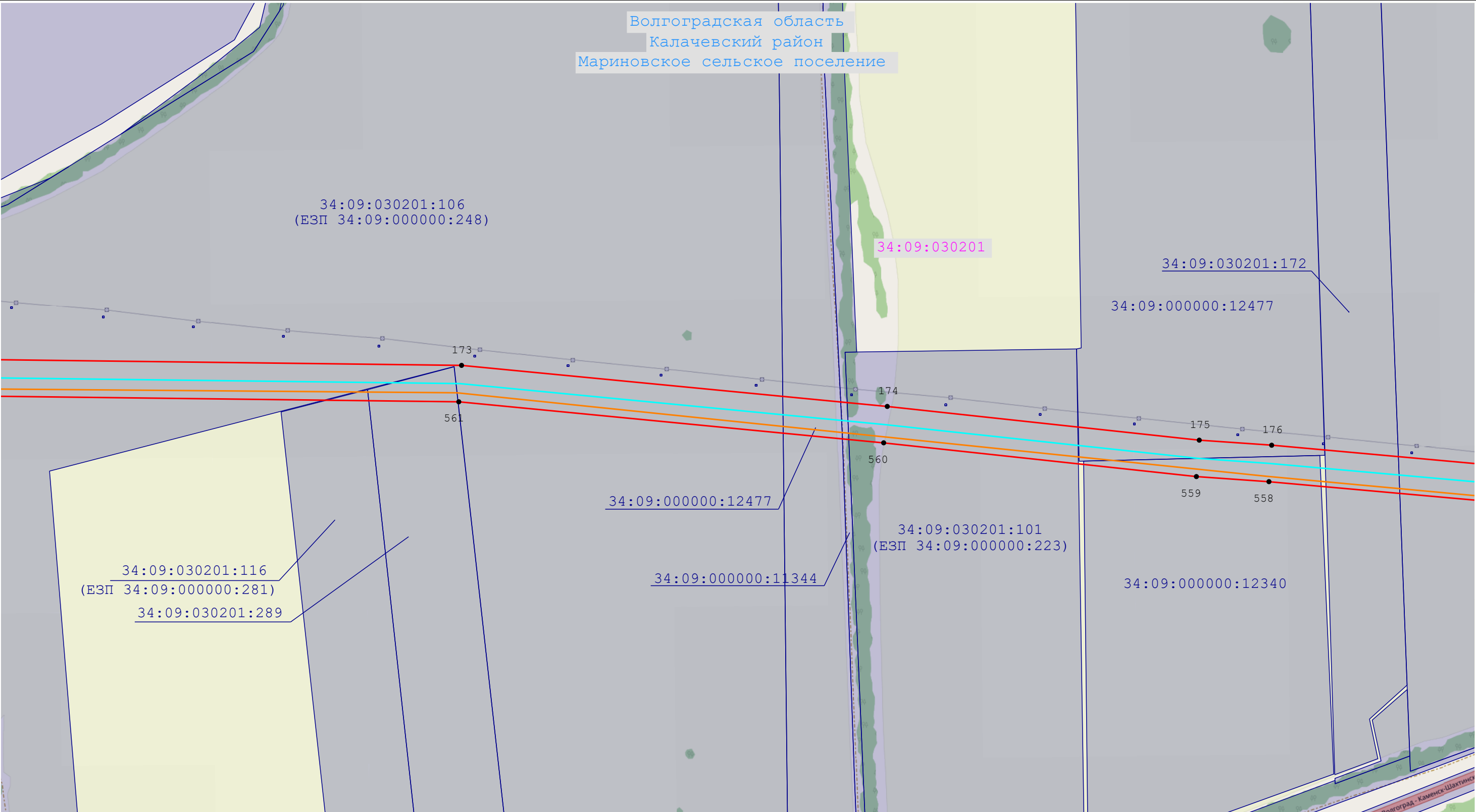
77:22:0020118 - обозначение границы и номера кадастрового квартала

г. Кириши - обозначение наименования муниципального образования

Схема расположения границ публичного сервитута

Публичный сервитут для использования земель и земельных участков в целях эксплуатации линейного объекта системы газоснабжения федерального значения:
"Производственно-технологический комплекс газопровод-отвод и АГРС к г. Калач-на-Дону"

9



Условные обозначения:

— - обозначение проектной границы публичного сервитута

50:27:0020330:137 - обозначение границы и кадастрового номера земельного участка, в отношении которого испрашивается публичный сервитут

— - обозначение местоположения инженерного сооружения Газопровод-отвод к г. Калач-на-Дону

1 - обозначение характерной точки проектной границы публичного сервитута

— - обозначение границы муниципального образования

— - обозначение местоположения сооружения Кабельная линия связи газопровода-отвода к г.Калач-наДону

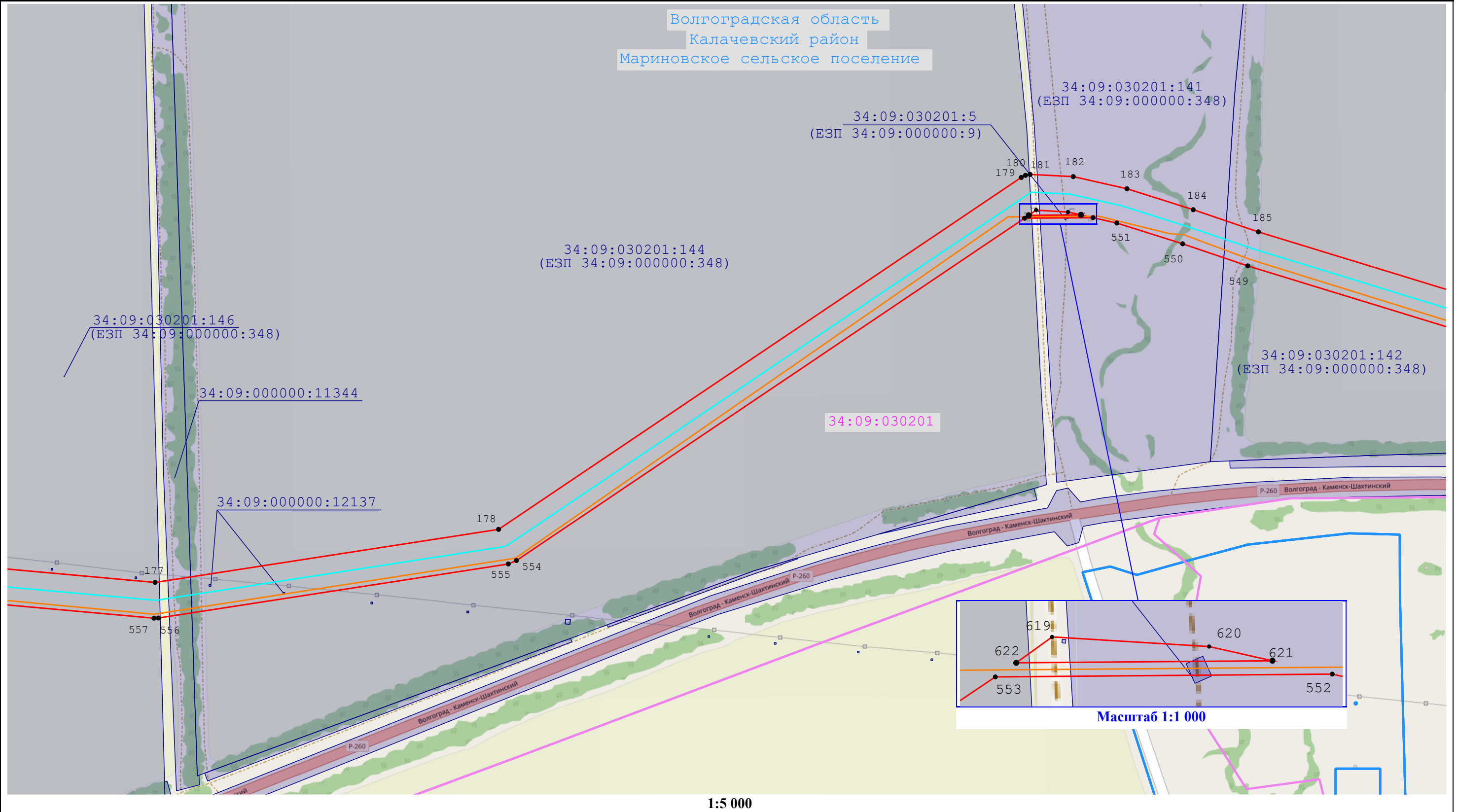
77:22:0020118 - обозначение границы и номера кадастрового квартала

г. Кириши - обозначение наименования муниципального образования

Схема расположения границ публичного сервитута

Публичный сервитут для использования земель и земельных участков в целях эксплуатации линейного объекта системы газоснабжения федерального значения:
"Производственно-технологический комплекс газопровод-отвод и АГРС к г. Калач-на-Дону"

10



Условные обозначения:

 - обозначение проектной границы публичного сервитута

50:27:0020330:137 - обозначение границы и кадастрового номера земельного участка, в отношении которого испрашивается публичный сервитут

— обозначение местоположения инженерного сооружения
Газопровод-отвод к г. Калач-на-Дону

1 - обозначение характерной точки проектной границы
• публичного сервитута

 - обозначение границы муниципального образования

_____ - обозначение местоположения сооружения Кабельная линия
связи газопровода-отвода к г.Калач-наДону

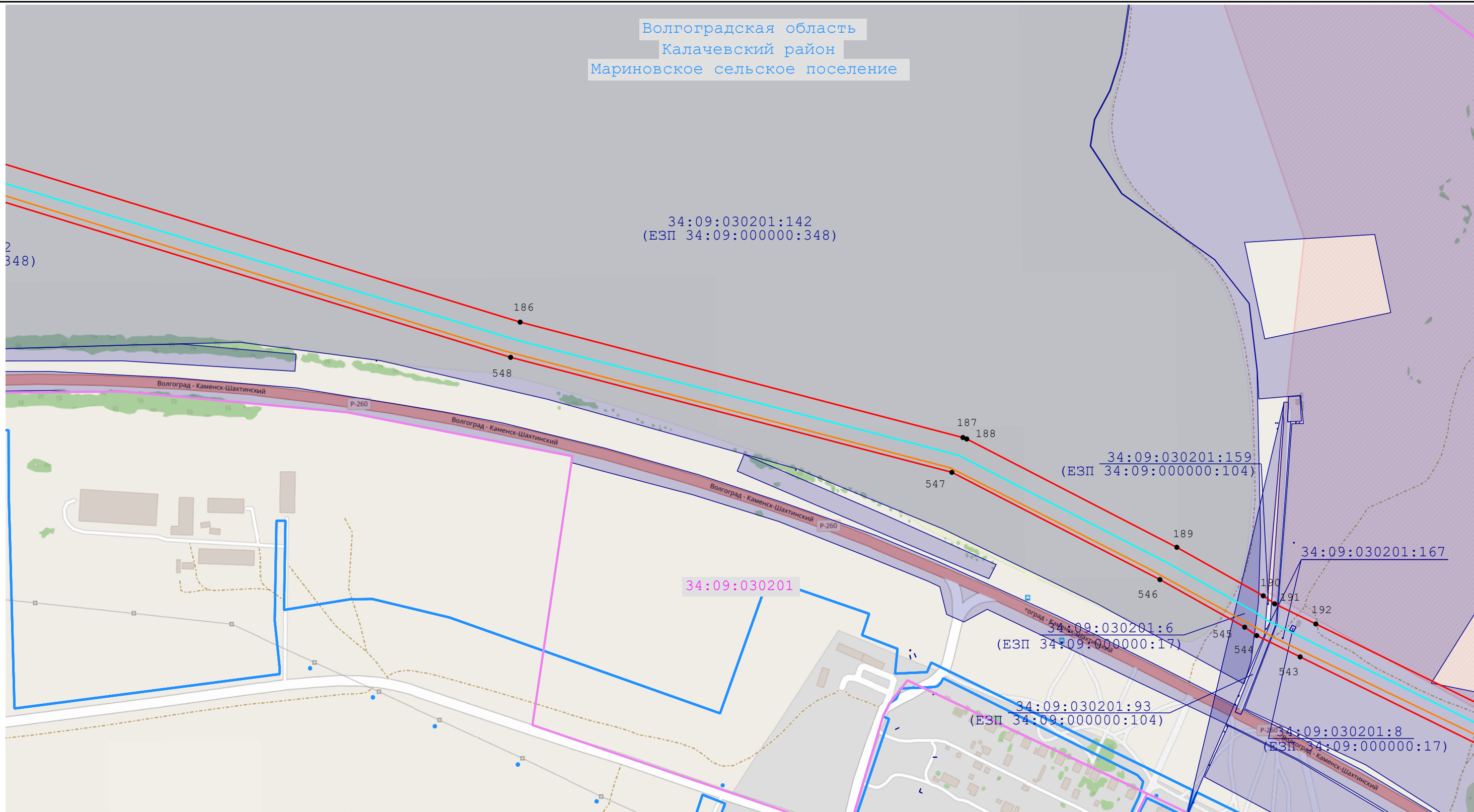
77:22:0020118 - обозначение границы и номера кадастрового квартала

г. Кириши - обозначение наименования муниципального образования

Схема расположения границ публичного сервитута

Публичный сервитут для использования земель и земельных участков в целях эксплуатации линейного объекта системы газоснабжения федерального значения:
"Производственно-технологический комплекс газопровод-отвод и АГРС к г. Калач-на-Дону"

11



Условные обозначения:

— - обозначение проектной границы публичного сервитута

50:27:0020330:137 - обозначение границы и кадастрового номера земельного участка, в отношении которого испрашивается публичный сервитут

— - обозначение местоположения инженерного сооружения
Газопровод-отвод к г. Калач-на-Дону

1

• - обозначение характерной точки проектной границы публичного сервитута

— - обозначение границы муниципального образования

77:22:0020118

- обозначение границы и номера кадастрового квартала

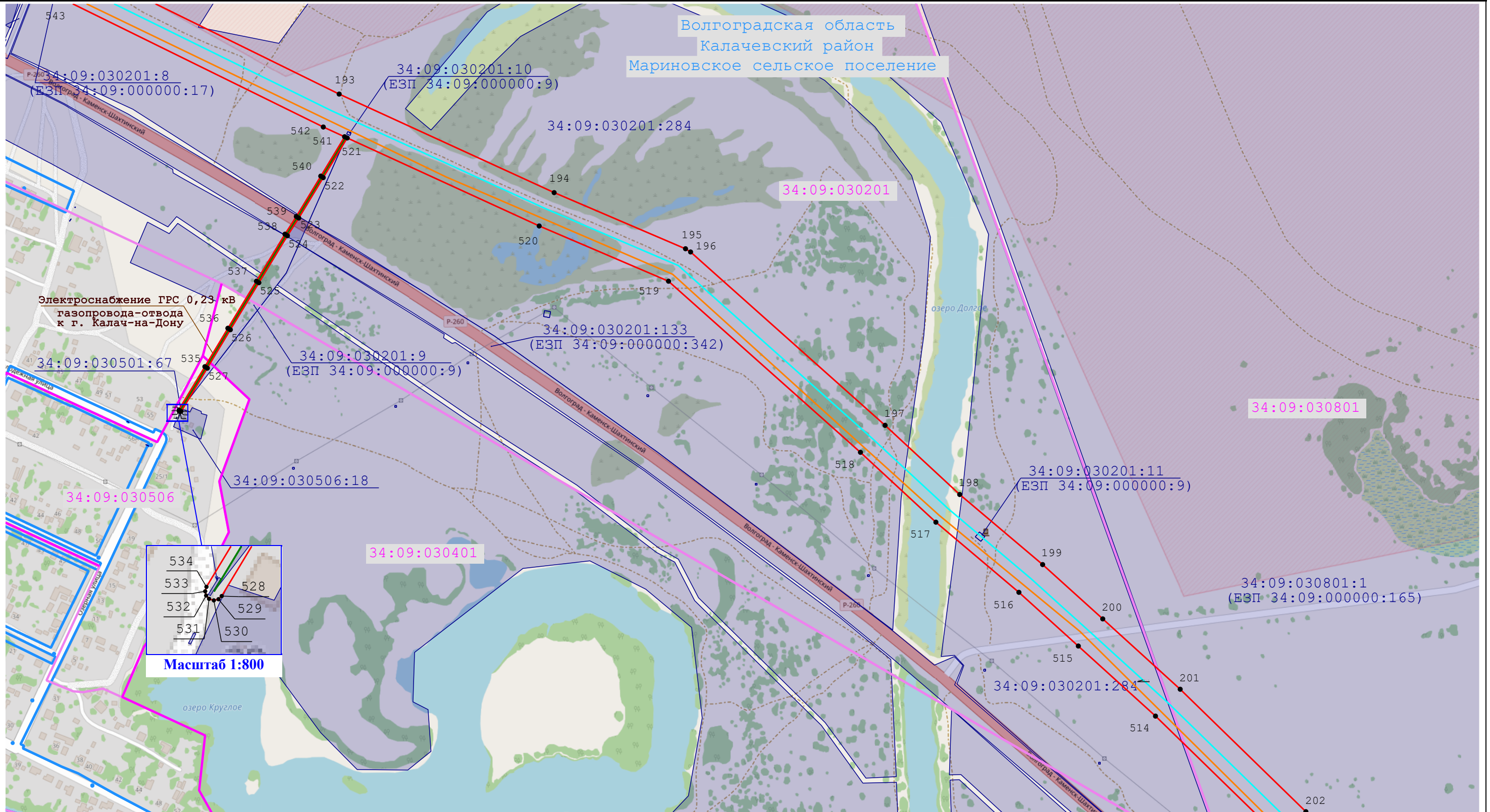
г. Кириши

- обозначение наименования муниципального образования

Схема расположения границ публичного сервитута

Публичный сервитут для использования земель и земельных участков в целях эксплуатации линейного объекта системы газоснабжения федерального значения:
"Производственно-технологический комплекс газопровод-отвод и АГРС к г. Калач-на-Дону"

12



1:5 000

Условные обозначения:










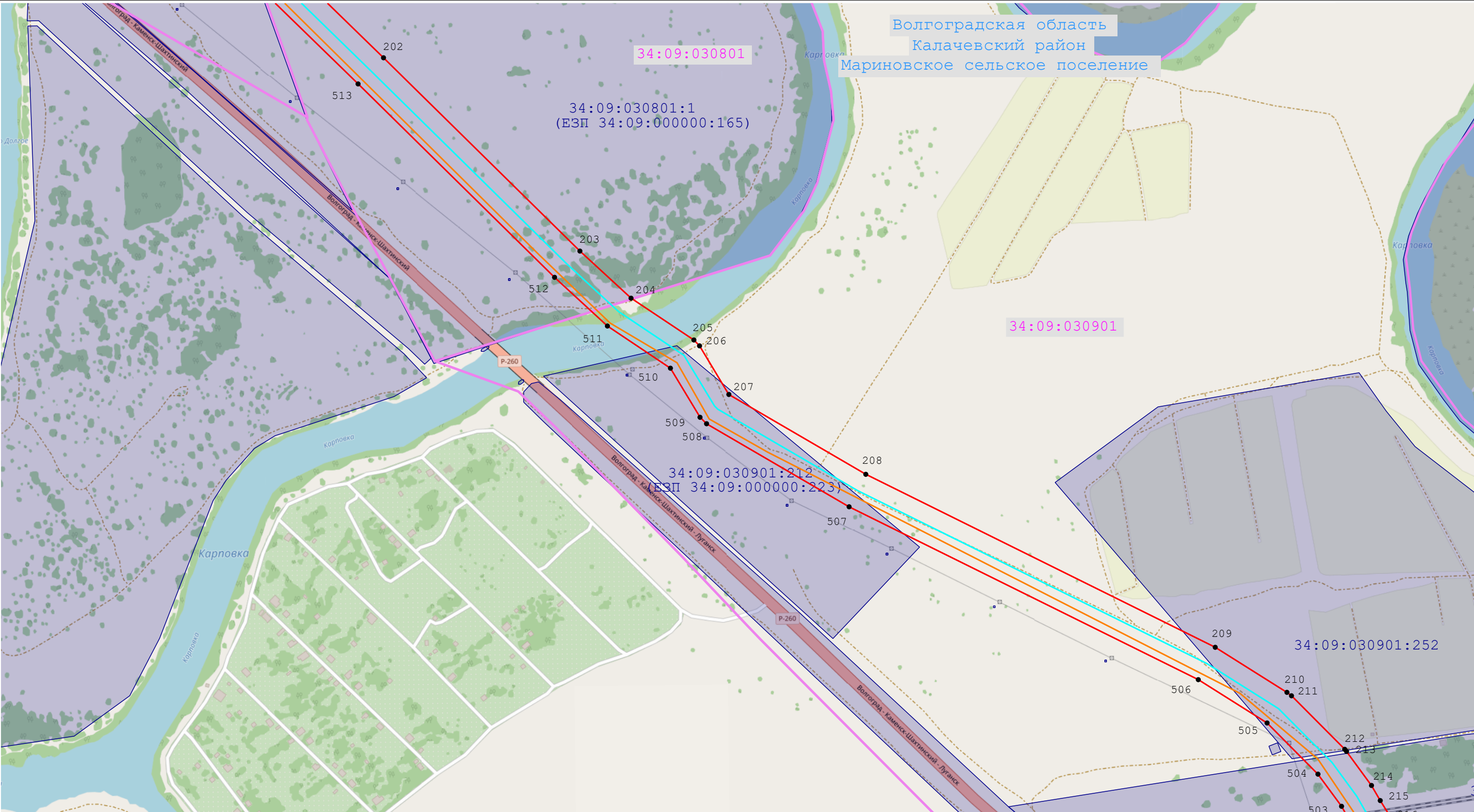
- | | | | | | |
|---|---|---|--|---|---|
|  | - обозначение проектной границы публичного сервитута |  | - обозначение границы муниципального образования |  | - обозначение места расположения инженерного сооружения Газопровод-отвод к г. Калач-на-Дону |
|  | - обозначение границы и кадастрового номера земельного участка, в отношении которого испрашивается публичный сервитут |  | - обозначение характерной точки проектной границы публичного сервитута |  | - обозначение границы и номера кадастрового квартала |
|  | - обозначение местоположения инженерного сооружения Газопровод-отвод к г. Калач-на-Дону |  | - обозначение местоположения сооружения ЛЭП газопровода-отвода на г. Калач-на-Дону |  | - обозначение наименования муниципального образования |

Схема расположения границ публичного сервитута

Публичный сервитут для использования земель и земельных участков в целях эксплуатации линейного объекта системы газоснабжения федерального значения:
"Производственно-технологический комплекс газопровод-отвод и АГРС к г. Калач-на-Дону"

13



1:5 000

Условные обозначения:

— - обозначение проектной границы публичного сервитута

50:27:0020330:137 - обозначение границы и кадастрового номера земельного участка, в отношении которого испрашивается публичный сервитут

— - обозначение местоположения инженерного сооружения
Газопровод-отвод к г. Калач-на-Дону

1 - обозначение характерной точки проектной границы публичного сервитута

— - обозначение границы муниципального образования

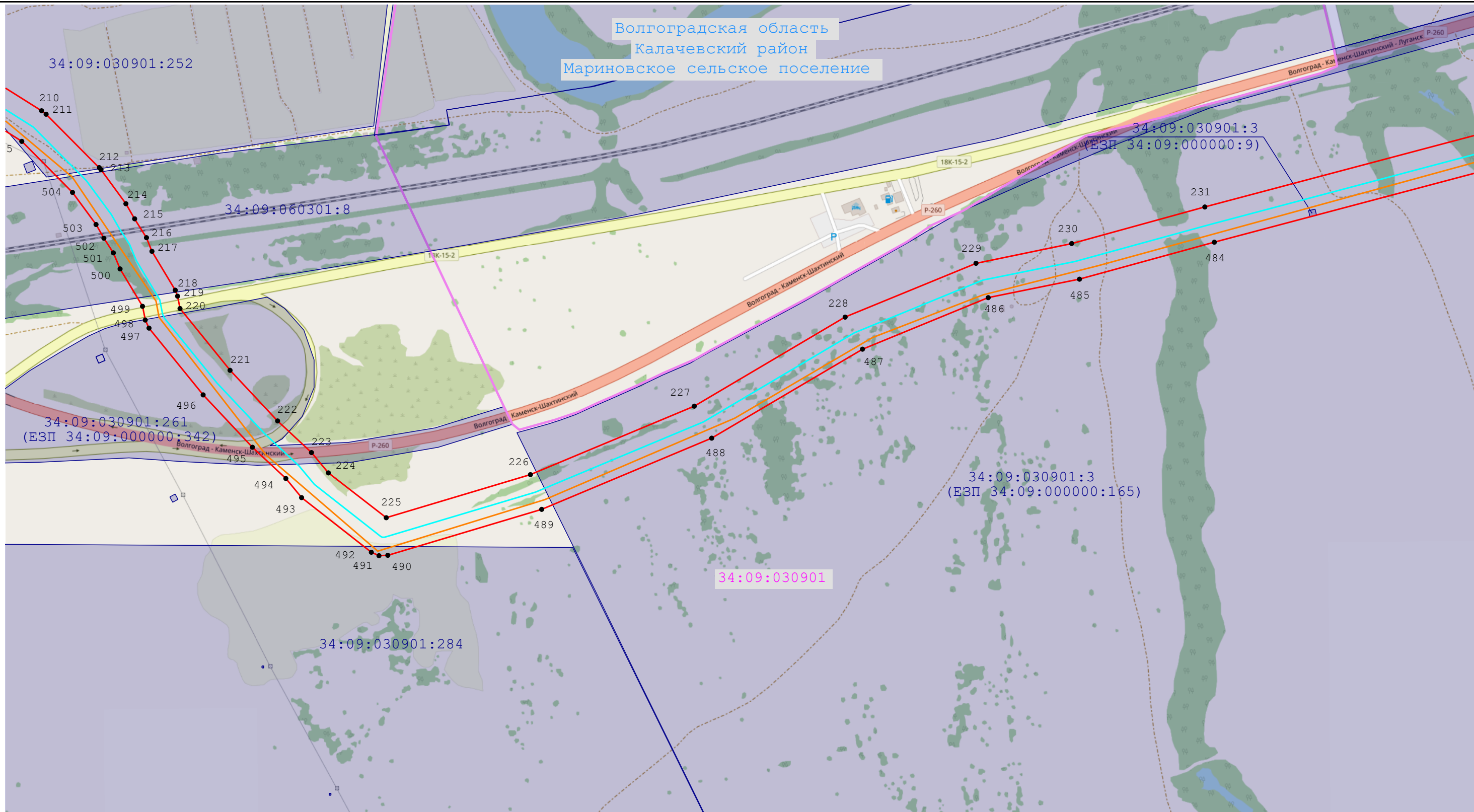
77:22:0020118 - обозначение границы и номера кадастрового квартала

г. Кириши - обозначение наименования муниципального образования

Схема расположения границ публичного сервитута

Публичный сервитут для использования земель и земельных участков в целях эксплуатации линейного объекта системы газоснабжения федерального значения:
"Производственно-технологический комплекс газопровод-отвод и АГРС к г. Калач-на-Дону"

14



Условные обозначения:

— - обозначение проектной границы публичного сервитута

50:27:0020330:137 - обозначение границы и кадастрового номера земельного участка, в отношении которого испрашивается публичный сервитут

— - обозначение местоположения инженерного сооружения Газопровод-отвод к г. Калач-на-Дону

1 - обозначение характерной точки проектной границы публичного сервитута

— - обозначение границы муниципального образования

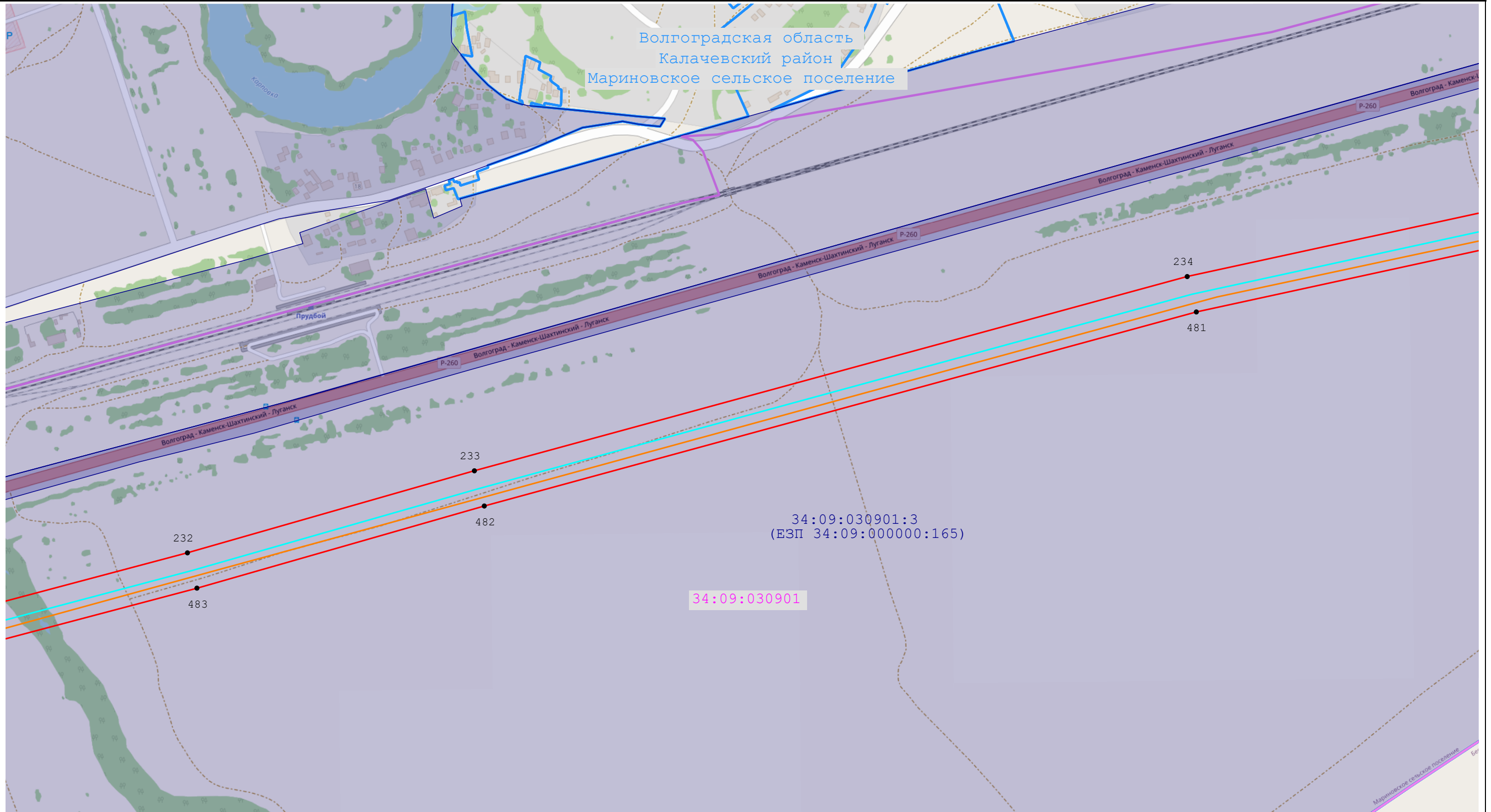
77:22:0020118 - обозначение границы и номера кадастрового квартала

г. Калач-на-Дону - обозначение наименования муниципального образования

Схема расположения границ публичного сервитута

Публичный сервитут для использования земель и земельных участков в целях эксплуатации линейного объекта системы газоснабжения федерального значения:
"Производственно-технологический комплекс газопровод-отвод и АГРС к г. Калач-на-Дону"

15



1:5 000

Условные обозначения:

 - обозначение проектной границы публичного сервитута

50:27:0020330:137 - обозначение границы и кадастрового номера земельного участка, в отношении которого испрашивается публичный сервитут

— обозначение местоположения инженерного сооружения
Газопровод-отвод к г. Калач-на-Дону

1 - обозначение характерной точки проектной границы
• публичного сервитута

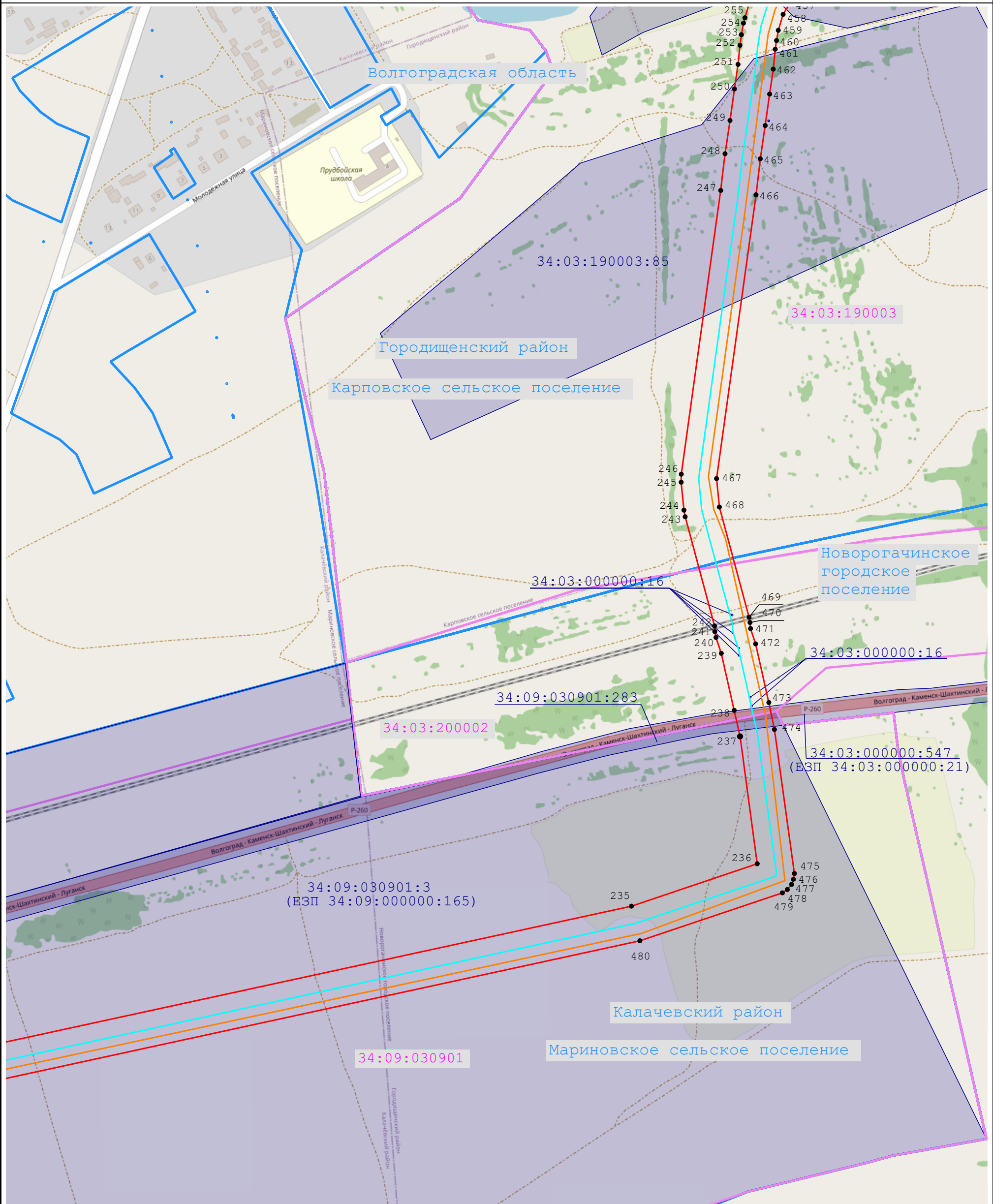
 - обозначение границы муниципального образования

77:22:0020118 - обозначение границы и номера кадастрового квартала

г. Кириши - обозначение наименования муниципального образования



Схема расположения границ публичного сервитута

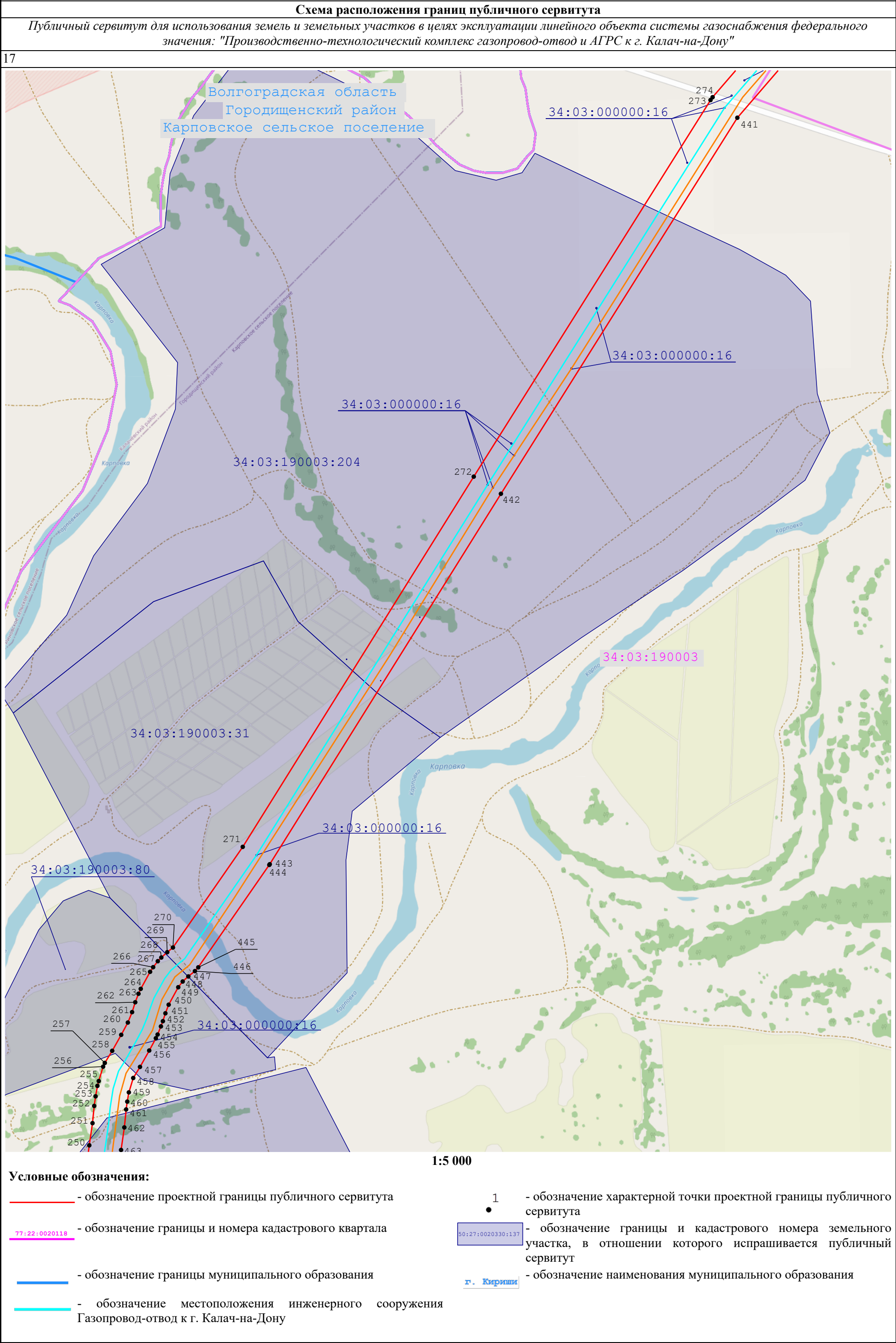
Публичный сервитут для использования земель и земельных участков в целях эксплуатации линейного объекта системы газоснабжения федерального значения: "Производственно-технологический комплекс газопровод-отвод и АГРС к г. Калач-на-Дону"



1:5 000

Условные обозначения:

- | | | | |
|---|--|---|---|
|  | - обозначение проектной границы публичного сервитута |  | 1 - обозначение характерной точки проектной границы публичного сервитута |
|  | 77:22:0020118 - обозначение границы и номера кадастрового квартала |  | 50:27:0020330:137 - обозначение границы и кадастрового номера земельного участка, в отношении которого испрашивается публичный сервитут |
|  | - обозначение границы муниципального района |  | - обозначение границы муниципального образования |
|  | г. Кириши - обозначение наименования муниципального образования |  | - обозначение местоположения инженерного сооружения Газопровод-отвод к г. Калач-на-Дону |



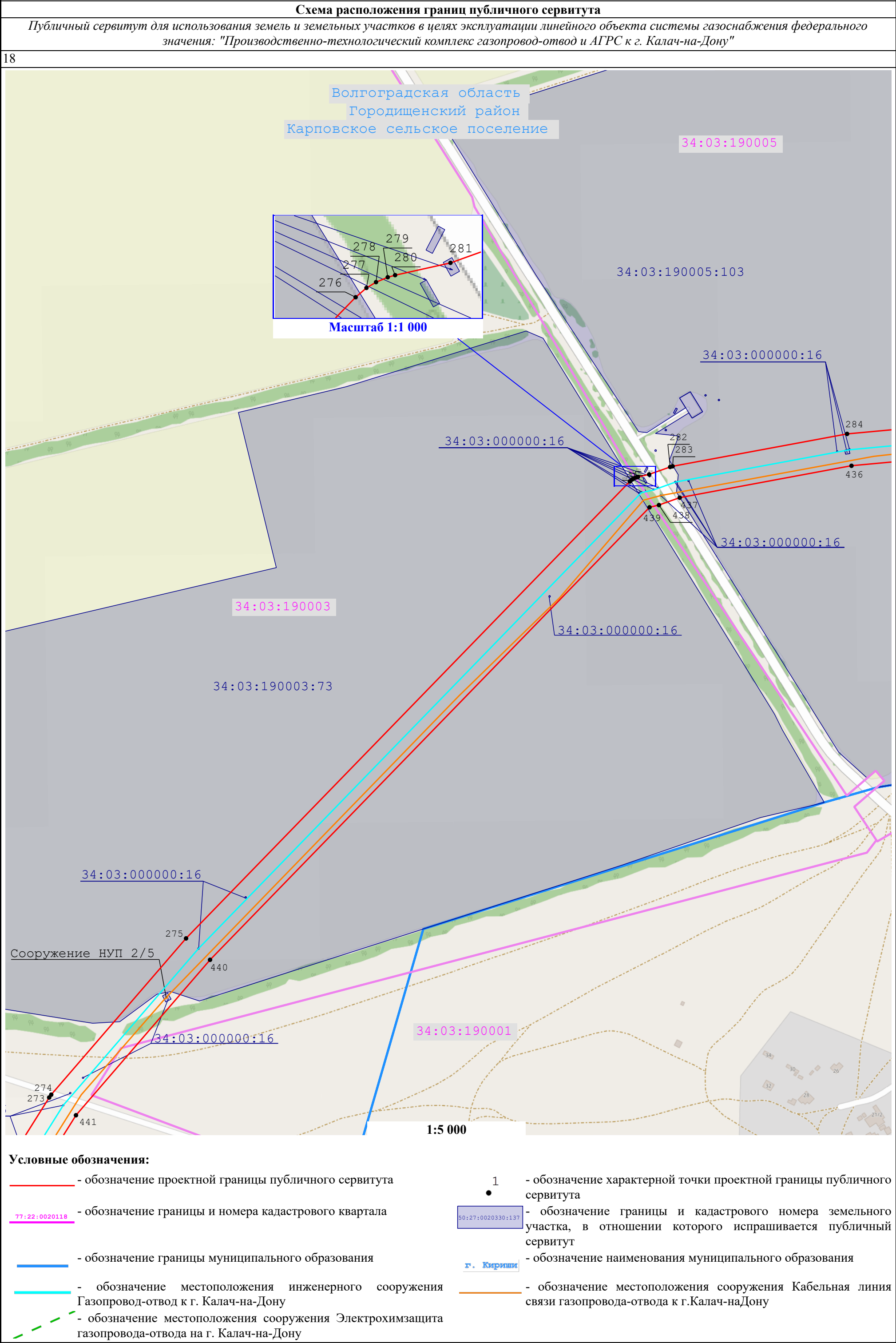
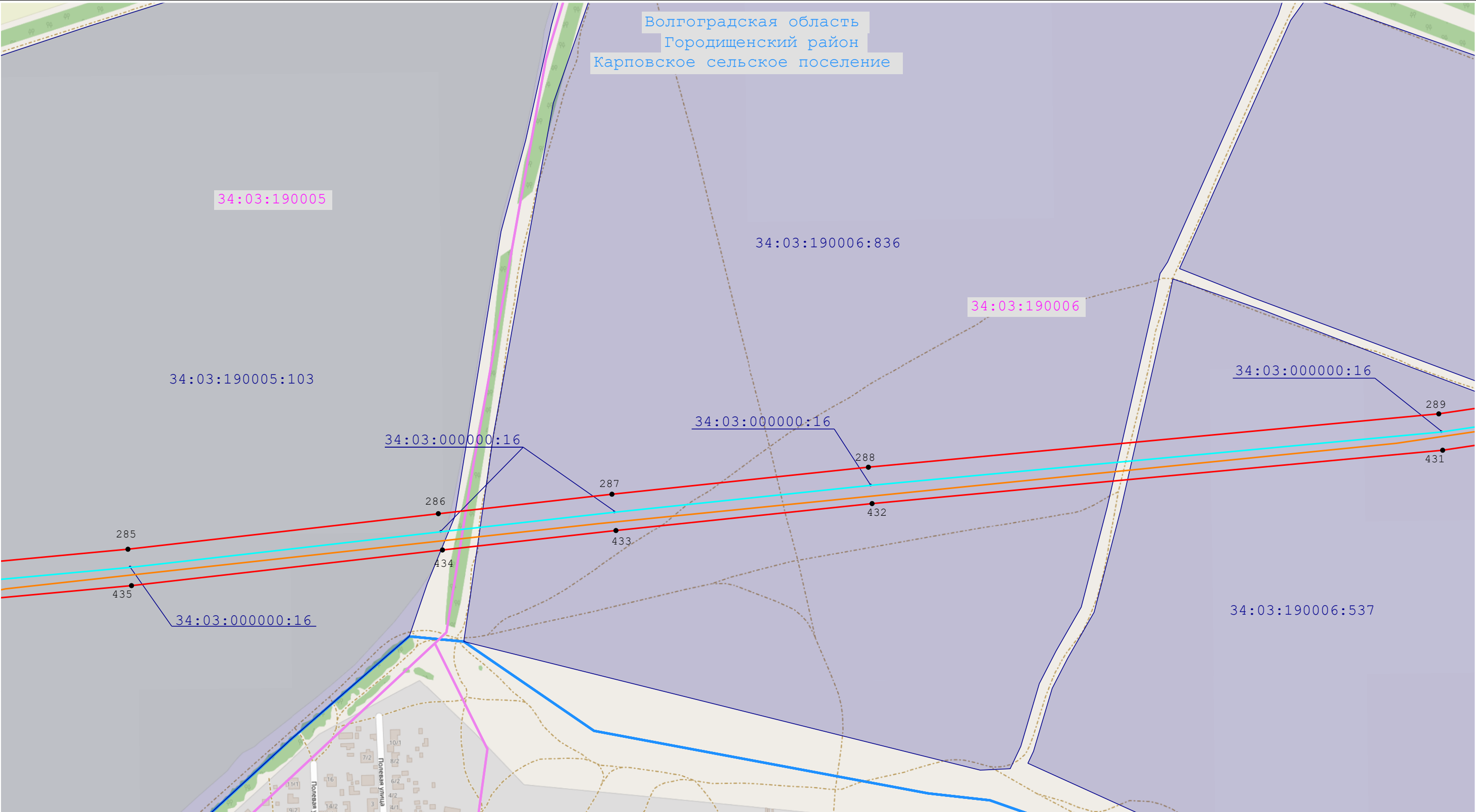


Схема расположения границ публичного сервитута

Публичный сервитут для использования земель и земельных участков в целях эксплуатации линейного объекта системы газоснабжения федерального значения:
"Производственно-технологический комплекс газопровод-отвод и АГРС к г. Калач-на-Дону"

19



1:5 000

Условные обозначения:

— - обозначение проектной границы публичного сервитута

50:27:0020330:137 - обозначение границы и кадастрового номера земельного участка, в отношении которого испрашивается публичный сервитут

— - обозначение местоположения инженерного сооружения Газопровод-отвод к г. Калач-на-Дону

1 - обозначение характерной точки проектной границы публичного сервитута

— - обозначение границы муниципального образования

— - обозначение местоположения сооружения Кабельная линия связи газопровода-отвода к г.Калач-наДону

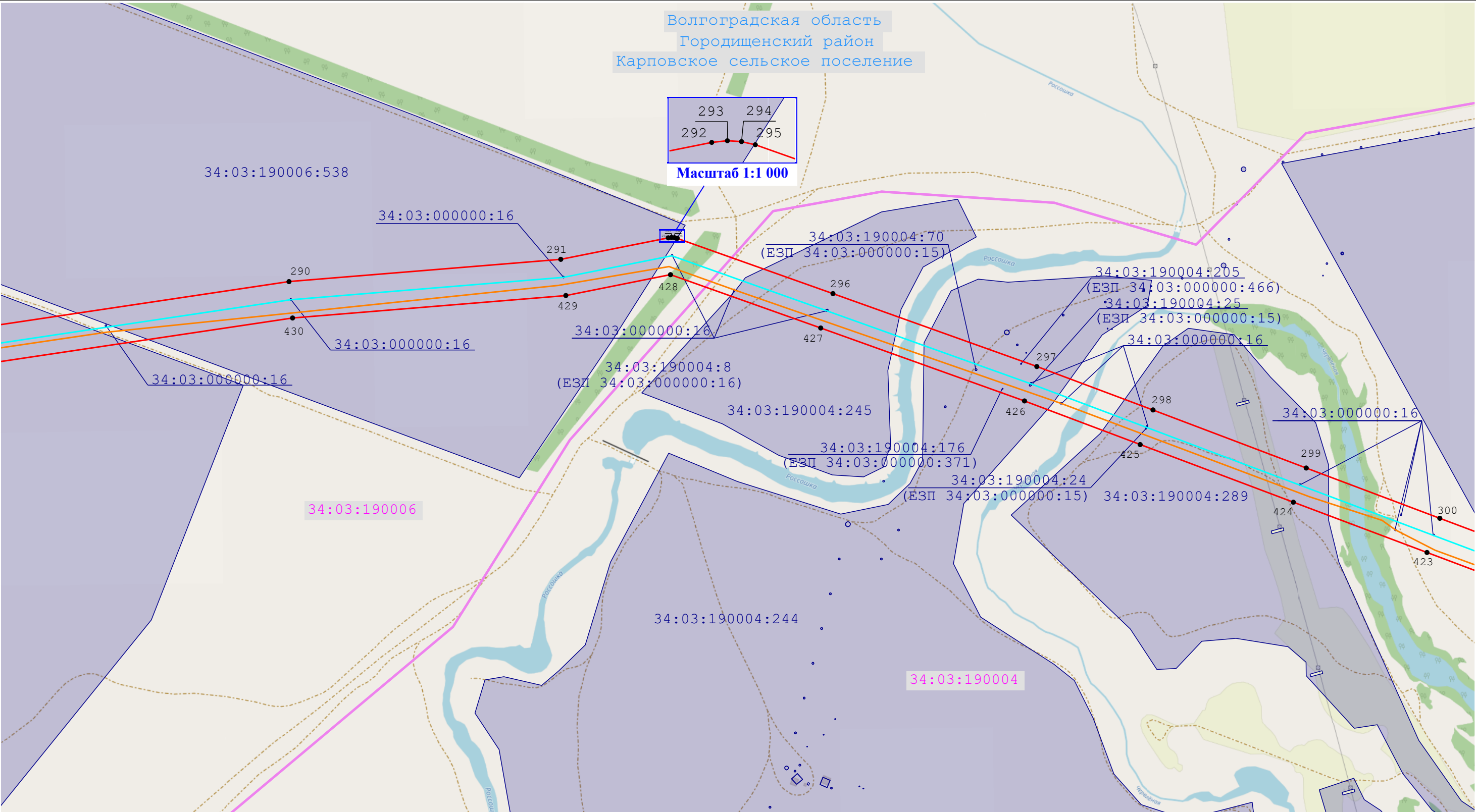
77:22:0020118 - обозначение границы и номера кадастрового квартала

г. Кириши - обозначение наименования муниципального образования

Схема расположения границ публичного сервитута

Публичный сервитут для использования земель и земельных участков в целях эксплуатации линейного объекта системы газоснабжения федерального значения:
"Производственно-технологический комплекс газопровод-отвод и АГРС к г. Калач-на-Дону"

20



Условные обозначения:

- | | | |
|---|--|--|
| - обозначение проектной границы публичного сервитута | 1 - обозначение характерной точки проектной границы публичного сервитута | 77:22:0020118 - обозначение границы и номера кадастрового квартала |
| - обозначение границы и кадастрового номера земельного участка, в отношении которого испрашивается публичный сервитут | - обозначение границы муниципального образования | - обозначение наименования муниципального образования |
| - обозначение местоположения инженерного сооружения Газопровод-отвод к г. Калач-на-Дону | - обозначение местоположения сооружения Кабельная линия связи газопровода-отвода к г.Калач-на-Дону | |

Схема расположения границ публичного сервитута

Публичный сервитут для использования земель и земельных участков в целях эксплуатации линейного объекта системы газоснабжения федерального значения:
"Производственно-технологический комплекс газопровод-отвод и АГРС к г. Калач-на-Дону"

21



1:5 000

Условные обозначения:

— - обозначение проектной границы публичного сервитута

50:27:0020330:137 - обозначение границы и кадастрового номера земельного участка, в отношении которого испрашивается публичный сервитут

— - обозначение местоположения инженерного сооружения Газопровод-отвод к г. Калач-на-Дону

1 - обозначение характерной точки проектной границы публичного сервитута

— - обозначение границы муниципального образования

— - обозначение местоположения сооружения Кабельная линия связи газопровода-отвода к г.Калач-наДону

77:22:0020118 - обозначение границы и номера кадастрового квартала

г. Кириши - обозначение наименования муниципального образования

Схема расположения границ публичного сервитута
<i>Публичный сервитут для использования земель и земельных участков в целях эксплуатации линейного объекта системы газоснабжения федерального</i>

значения: "Производственно-технологический комплекс газопровод-отвод и АГРС к г. Калач-на-Дону"



 - обозначение проектной границы публичного сервитута 1 - обозначение характерной точки проектной границы публичного

- сервитута

_____ участка, в отношении которого испрашивается публичный сервитут

$$f(x) = \begin{cases} 1 & \text{if } x \in \mathbb{Q} \\ 0 & \text{if } x \notin \mathbb{Q} \end{cases}$$

020330:137 - обозначение границы и кадастрового номера земельного участка, в отношении которого испрашивается публичный

у частки, в отношении которого испрашивается публичный
сервитут

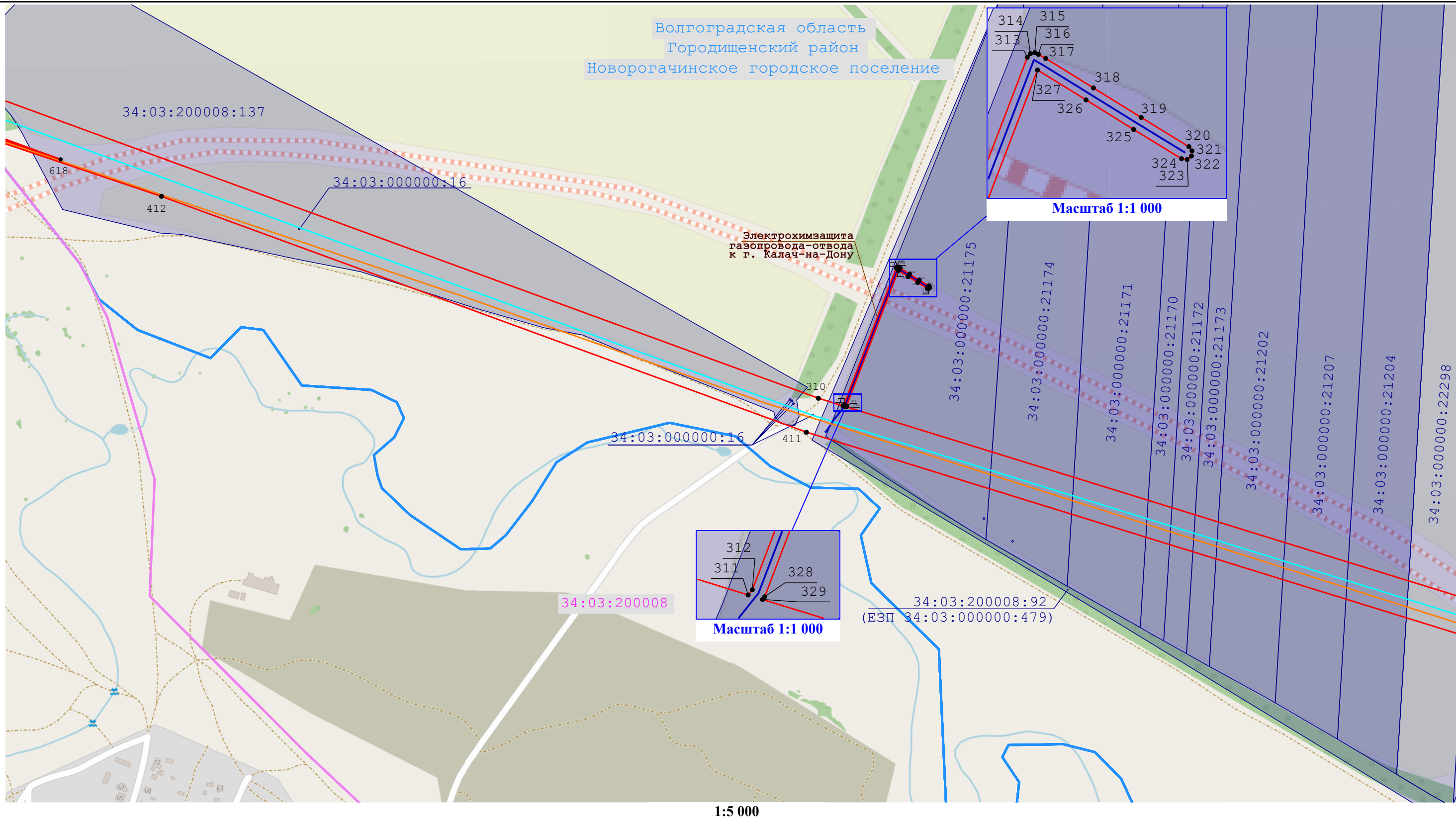
- обозначение местоположения сооружения Кабельная линия

связи газопровода-отвода к г.Калач-наДону

Схема расположения границ публичного сервитута

Публичный сервитут для использования земель и земельных участков в целях эксплуатации линейного объекта системы газоснабжения федерального значения:
"Производственно-технологический комплекс газопровод-отвод и АГРС к г. Калач-на-Дону"

23



Условные обозначения:

— - обозначение проектной границы публичного сервитута

50:27:0020330:137 - обозначение границы и кадастрового номера земельного участка, в отношении которого испрашивается публичный сервитут

— - обозначение местоположения инженерного сооружения Газопровод-отвод к г. Калач-на-Дону

1 - обозначение характерной точки проектной границы публичного сервитута

— - обозначение границы муниципального образования

— - обозначение местоположения сооружения Кабельная линия связи газопровода-отвода к г.Калач-наДону

77:22:0020118 - обозначение границы и номера кадастрового квартала

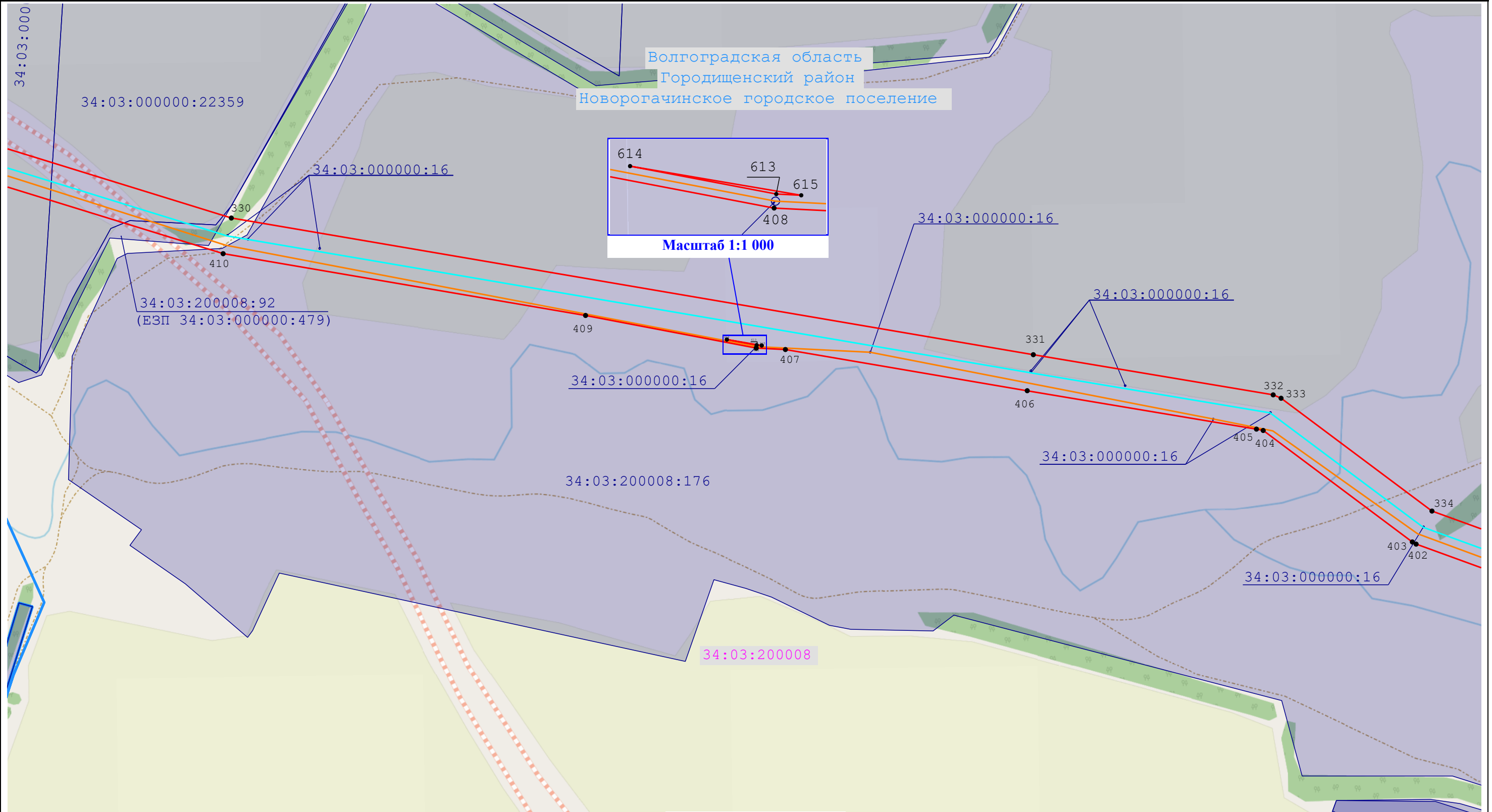
г. Кириши - обозначение наименования муниципального образования

— - обозначение местоположения сооружения Электрохимзащита газопровода-отвода на г. Калач-на-Дону

Схема расположения границ публичного сервитута

*Публичный сервитут для использования земель и земельных участков в целях эксплуатации линейного объекта системы газоснабжения федерального значения:
"Производственно-технологический комплекс газопровод-отвод и АГРС к г. Калач-на-Дону"*

24



1:5 000

Условные обозначения:

 - обозначение проектной границы публичного сервитута

50:27:0020330:137 - обозначение границы и кадастрового номера земельного участка, в отношении которого испрашивается публичный сервитут

_____ - обозначение местоположения инженерного сооружения
Газопровод-отвод к г. Калач-на-Дону

1 - обозначение характерной точки проектной границы
● публичного сервитута

 - обозначение границы муниципального образования

_____ - обозначение местоположения сооружения Кабельная линия
связи газопровода-отвода к г.Калач-наДону

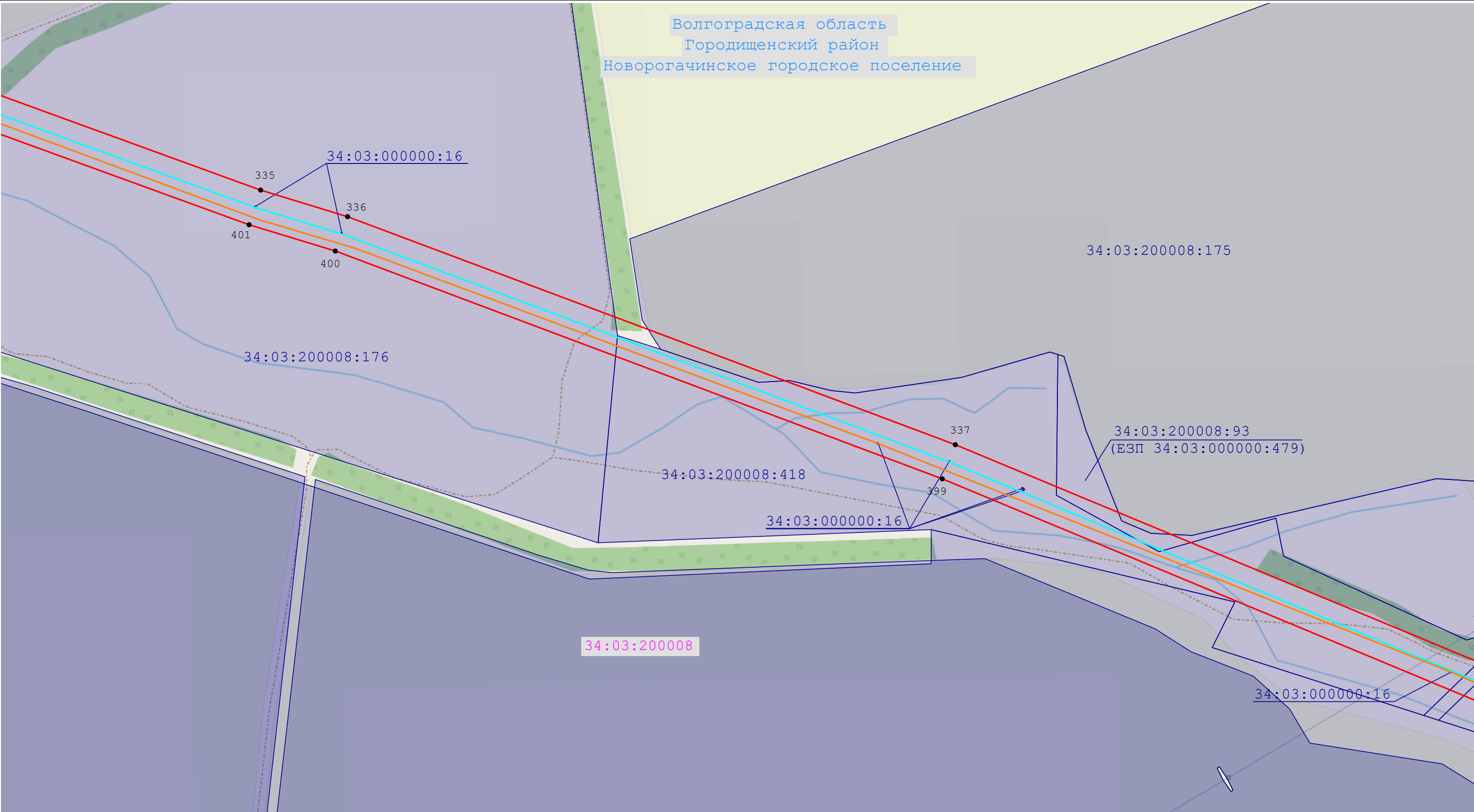
77:22:0020118 - обозначение границы и номера кадастрового квартала

г. Кириши - обозначение наименования муниципального образования

Схема расположения границ публичного сервитута

Публичный сервитут для использования земель и земельных участков в целях эксплуатации линейного объекта системы газоснабжения федерального значения:
"Производственно-технологический комплекс газопровод-отвод и АГРС к г. Калач-на-Дону"

25



1:5 000

Условные обозначения:

- | | | |
|---|---|--|
| - обозначение проектной границы публичного сервитута | 1 - обозначение характерной точки проектной границы публичного сервитута | 77:22:0020118 - обозначение границы и номера кадастрового квартала |
| - обозначение границы и кадастрового номера земельного участка, в отношении которого испрашивается публичный сервитут | - обозначение границы муниципального образования | - обозначение наименования муниципального образования |
| - обозначение местоположения инженерного сооружения Газопровод-отвод к г. Калач-на-Дону | - обозначение местоположения сооружения Кабельная линия связи газопровода-отвода к г.Калач-наДону | |

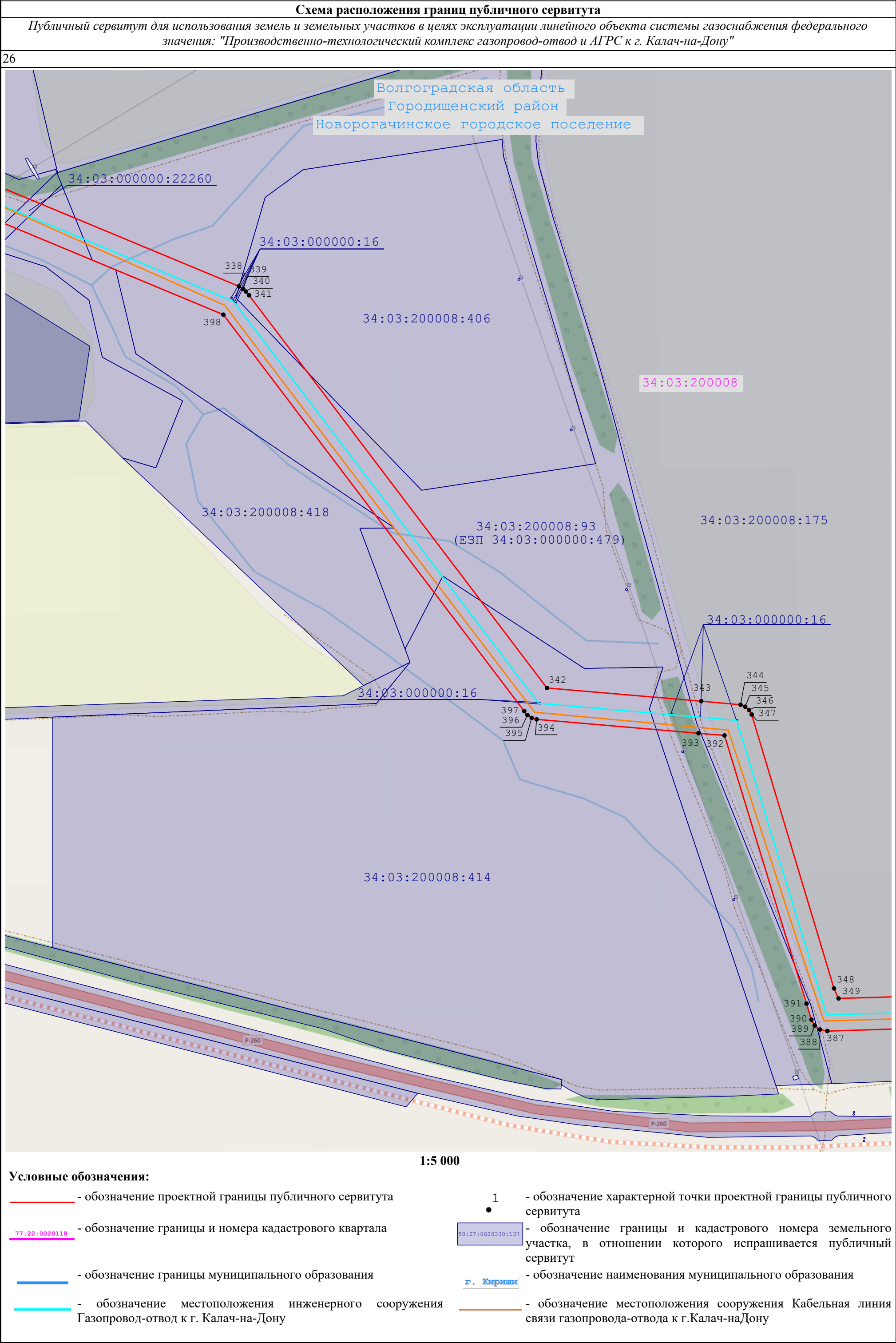
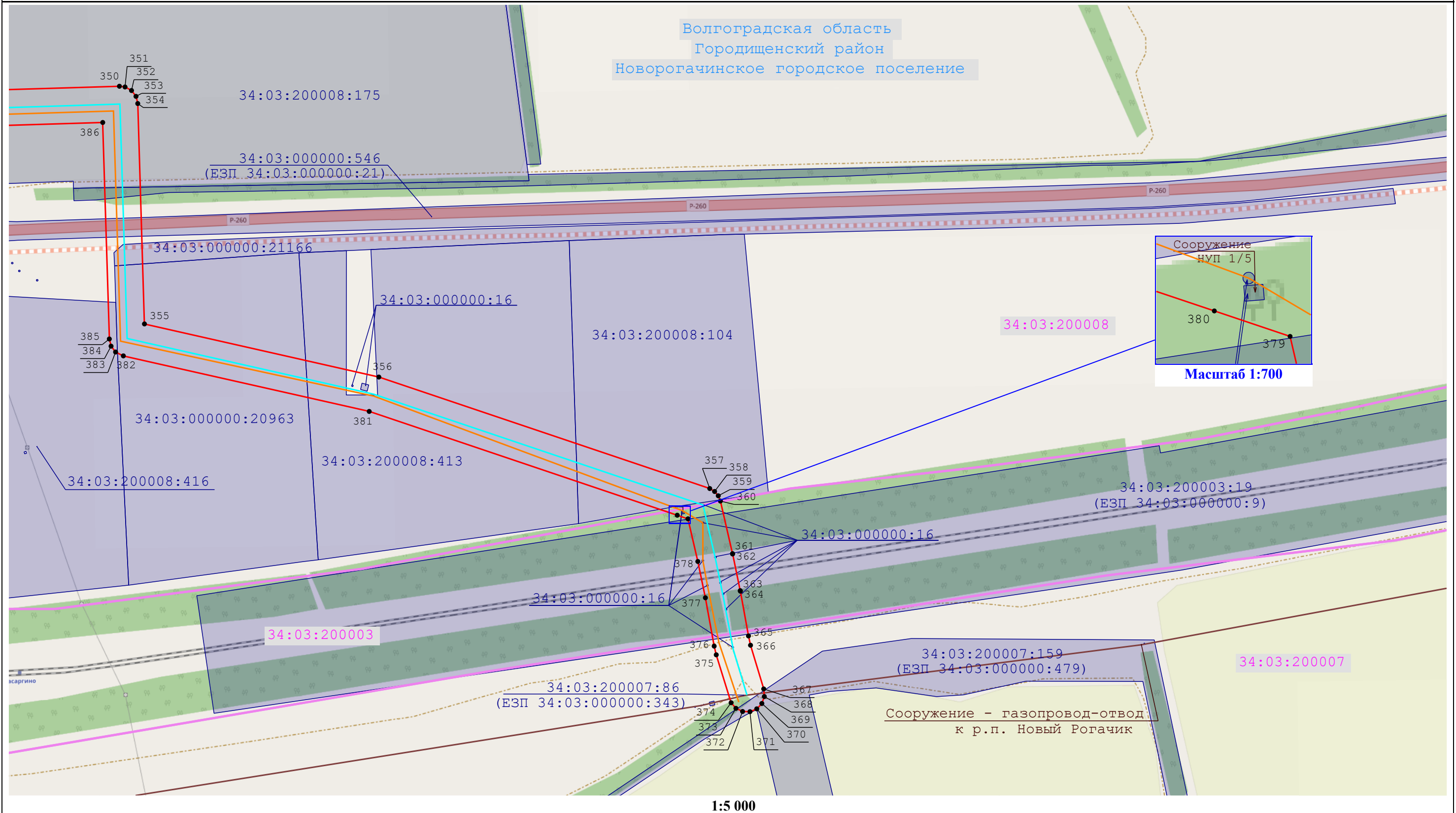


Схема расположения границ публичного сервитута

Публичный сервитут для использования земель и земельных участков в целях эксплуатации линейного объекта системы газоснабжения федерального значения:
"Производственно-технологический комплекс газопровод-отвод и АГРС к г. Калач-на-Дону"

27



Условные обозначения:

 - обозначение проектной границы публичного сервитута

50:27:0020330:137 - обозначение границы и кадастрового номера земельного участка, в отношении которого испрашивается публичный сервитут

— обозначение местоположения инженерного сооружения
Газопровод-отвод к г. Калач-на-Дону

1 - обозначение характерной точки проектной границы
• публичного сервитута

- обозначение границы муниципального образования

_____ - обозначение местоположения сооружения Кабельная линия
связи газопровода-отвода к г.Калач-наДону

77:22:0020118 - обозначение границы и номера кадастрового квартала

г. Кириши - обозначение наименования муниципального образования